



Ajuntament
de Sant Quirze
del Vallès

Document únic de protecció civil municipal (DUPROCIM)

Riscos territorials, risc químic, incendis
forestals, inundacions, transport MMPP,
nevades, emergències aèries, risc sísmic, risc
radiològic i per ventades

Febrer 2018

CÒPIA PÚBLICA



H A B I T A T G E , U R B A N I S M E I A C T I V I T A T S



Diputació
Barcelona

#DibaOberta

EQUIP REDACTOR:



David Poncelas Santos
Tècnic redactor

ENS DESTINATARI:

Ajuntament de Sant Quirze del Vallès

CONTRACTACIÓ I GESTIÓ:

DIPUTACIÓ DE BARCELONA / ÀREA DE TERRITORI I SOSTENIBILITAT
GERÈNCIA DE SERVEIS D'HABITATGE, URBANISME I ACTIVITATS
Oficina d'activitats


Francesc Morell i Miró

Tècnic director



TAULA DE CONTINGUTS

Document 1. Generalitats i Organització Municipal	5
1.1. Introducció, normativa i disposicions legals	6
1.2. Dades generals del municipi	7
1.2.1. Identificació del municipi	7
1.2.2. Situació geogràfica	9
1.2.3. Dades de població	9
1.2.4. Infraestructures i vies de comunicació.....	9
1.2.5. Serveis bàsics.....	12
1.2.6. Climatologia.....	15
1.2.7. Orografia i hidrologia	16
1.3. Organització municipal de protecció civil	17
1.3.1. Estructura, funcions i responsabilitats	17
1.3.2. Centres de coordinació	22
1.3.2.1. Centre de recepció d'alarmes (CRA)	22
1.3.2.2. Centre de Coordinació Operativa Local (CECOPAL)	22
1.4. Programa i procediment d'implantació, simulacres, manteniment, revisió i actualització	23
1.4.1. Programa de la implantació del pla.....	23
1.4.2. Manteniment del pla.....	24
1.4.3. Programa d'exercicis i simulacres	24
1.5. Bases per al pla de recuperació previst a l'article 31 de la Llei 4/1997	28
Document 2. Anàlisi del risc	30
2.1. Risc territorial	31
2.1.1. Emergències per pandèmies	31
2.1.2. Emergències en el transport de viatgers per ferrocarril	32
2.1.3. Emergències per onades de calor	33
2.1.4. Emergències per concentració de persones	34
2.1.5. Emergències per manca del subministrament elèctric.....	35
2.2. Riscos especials	36
2.2.1. Emergències per risc químic (PLASEQCAT)	36
2.2.2. Emergències per incendis forestals (INFOCAT)	37

 <p>Ajuntament de Sant Quirze del Vallès</p>	<p>Sant Quirze del Vallès DOCUMENT ÚNIC DE PROTECCIÓ CIVIL MUNICIPAL (DUPROCIM)</p>	<p>Data: Febrer 2018 Revisió: 1</p>
--	--	---

2.2.3.	Emergències per risc d'inundacions (INUNCAT)	38
2.2.4.	Emergències per risc en el transport de mercaderies perilloses (TRANSCAT)....	39
2.2.5.	Emergències per risc de nevades (NEUCAT)	40
2.2.6.	Emergències per forts vents (VENTCAT)	41
2.2.7.	Emergències per risc aeronàutic (AEROCAT)	42
2.2.8.	Emergències per risc sísmic (SISMICAT).....	43
2.2.9.	Emergències per risc radiològic (RADCAT)	44
2.3.	Riscos específics.....	44
Document 4.	Procediments operatius per risc	45
4.1.	Procediment operatiu	46
4.1.1.	Criteris d'activació. Nivells	46
4.1.2.	Tasques preventives i operatives associades a cadascun dels nivells.....	47
4.1.3.	Avisos: organització, sistemes i recorreguts d'avís	59
4.1.4.	Procediments de relació i d'integració amb els plans d'àmbits superior.....	60
4.2.	Mesures de protecció a la població	60
4.2.1.	Execució de l'evacuació.....	60
4.2.2.	Zones d'allunyament	60
4.2.3.	Pautes de confinament	60
4.2.4.	Control d'accessos.....	61
4.3.	Centres d'acollida. Tipologia.....	61
Document 5.	Fitxes d'actuació	62
Document 7.	Cartografia específica (per a cada risc)	77
Annexos		79
Annex I.	Models de declaració d'activació i altres comunicats i disposicions.....	80
Annex II.	Consells d'autoprotecció pel risc.....	83
Annex III.	Plans d'autoprotecció associats (si escau)	92
Annex IV.	Actuació en cas de pandèmia.....	93




Ajuntament
de Sant Quirze
del Vallès

Sant Quirze del Vallès
**DOCUMENT ÚNIC DE PROTECCIÓ CIVIL MUNICIPAL
(DUPROCIM)**

Data: Febrer 2018
Revisió: 1

Document 1. Generalitats i Organització Municipal

 <p>Ajuntament de Sant Quirze del Vallès</p>	<p>Sant Quirze del Vallès</p> <p>DOCUMENT ÚNIC DE PROTECCIÓ CIVIL MUNICIPAL (DUPROCIM)</p>	<p>Data: Febrer 2018</p> <p>Revisió: 1</p>
--	---	--

1.1. Introducció, normativa i disposicions legals

El Document Únic de Protecció Civil Municipal és el document que estableix el marc orgànic i funcional previst per a un municipi, amb l'objecte de prevenir i controlar els riscos sobre les persones i els béns i donar resposta adequada a les possibles situacions d'emergència del municipi, sota responsabilitat del titular del pla i garantint la integració d'aquestes actuacions amb el sistema autonòmic de protecció civil.

Degut a que Sant Quirze del Vallès és una població de 19.748 habitants, i d'acord amb la Llei 4/1997 de protecció civil de Catalunya, l'Ajuntament resta obligat a elaborar i implantar el Pla de protecció civil municipal, del qual aquest document n'és la base.


D'altra banda, el Document Únic de Protecció Civil Municipal, s'ha realitzat, a banda del Decret 155/2014, de 25 de novembre, pel qual s'aprova el contingut mínim per a l'elaboració i homologació dels plans de protecció civil municipal i s'estableix el procediment per a la seva tramitació conjunta, d'acord amb les disposicions legals, Plans d'emergència i normativa que es descriu a continuació:

A nivell municipal:

- Pla Bàsic, homologat per la Comissió de Protecció Civil de Catalunya el dia 06/07/2005.
- Pla d'Incendis Forestals, aprovat el dia 07/07/1988 i homologat per la Comissió de Protecció Civil de Catalunya el dia 22/09/1998.
- Pla Bàsic municipal d'Inundacions, aprovat per la Comissió municipal de Sant Quirze del Vallès el dia 31/03/2011. Homologat el 20/10/2011.
- Pla Bàsic municipal de risc de nevades, aprovat per la Comissió municipal de Sant Quirze del Vallès el dia 31/03/2011. Homologat el 20/10/2011.
- Revisió del Pla Bàsic d'Actuació Municipal i el Pla Bàsic d'Incendis, emmarcats dintre del Pla de Protecció Civil de Sant Quirze del Vallès el dia 31/03/2011. Homologat el 20/10/2011.
- Decret d'alcaldia 2010002963 (Exp. SQSCR2010/00002) de 22 de desembre de 2010, pel qual s'aprova el nomenament del senyor Jordi Sunyer Pujol, enginyer municipal, com a Coordinador del PBEM.
- Ban municipal sobre incendis cada any segons el Decret 64/1995 i la prohibició de foc tot l'any sense autorització.
- Conveni de col·laboració amb Associació de Voluntaris de Protecció Civil de Sant Quirze del Vallès. Registre d'Associacions DJGC 60.091 / ASQV 144/16P.

A nivell autonòmic:

- Decret 161/1995, de 16 de maig, pel qual s'aprova el Pla de protecció civil de Catalunya (PROCICAT).
- Acord GOV/165/2014, de 9 de desembre, pel qual s'aprova el Pla especial per a emergències radiològiques de Catalunya (RADCAT).
- Acord GOV/141/2014, de 21 d'octubre, pel qual s'aprova la revisió del Pla especial d'emergències per incendis forestals de Catalunya (INFOCAT).
- Acord GOV/14/2015, de 10 de febrer, pel qual s'aprova la revisió del Pla especial d'emergències per inundacions de Catalunya (INUNCAT).
- Acord GOV/138/2014, de 14 d'octubre, pel qual s'aprova la revisió del Pla especial d'emergències sísmiques a Catalunya (SISMICAT).
- Acord GOV/29/2015, de 3 de març, pel qual s'aprova la revisió del Pla especial d'emergència exterior del sector químic de Catalunya (PLASEQCAT).

 <p>Ajuntament de Sant Quirze del Vallès</p>	<p>Sant Quirze del Vallès</p> <p>DOCUMENT ÚNIC DE PROTECCIÓ CIVIL MUNICIPAL (DUPROCIM)</p>	<p>Data: Febrer 2018</p> <p>Revisió: 1</p>
--	---	--

- Acord GOV/117/2017, d'1 d'agost, pel qual s'aprova la revisió del Pla especial d'emergències per accidents en el transport de mercaderies perilloses per carretera i ferrocarril a Catalunya (TRANSCAT).
- Acord GOV/126/2014, de 23 de setembre, pel qual s'aprova la revisió del Pla especial d'emergències per nevades a Catalunya (NEUCAT).
- Acord GOV/139/2014, de 14 d'octubre, pel qual s'aprova la revisió del Pla especial d'emergències per allaus a Catalunya (ALLAUCAT).
- Acord GOV/128/2010, de 13 de juliol, pel qual s'aprova el Pla especial per a emergències aeronàutiques a Catalunya (AEROCAT).
- Acord GOV/15/2015, de 10 de febrer, pel qual s'aprova la revisió del Pla especial d'emergències per contaminació de les aigües marines de Catalunya (CAMCAT).
- Acord GOV/115/2017, d'1 d'agost, pel qual s'aprova el Pla especial d'emergències per risc de vent a Catalunya (VENTCAT).

1.2. Dades generals del municipi

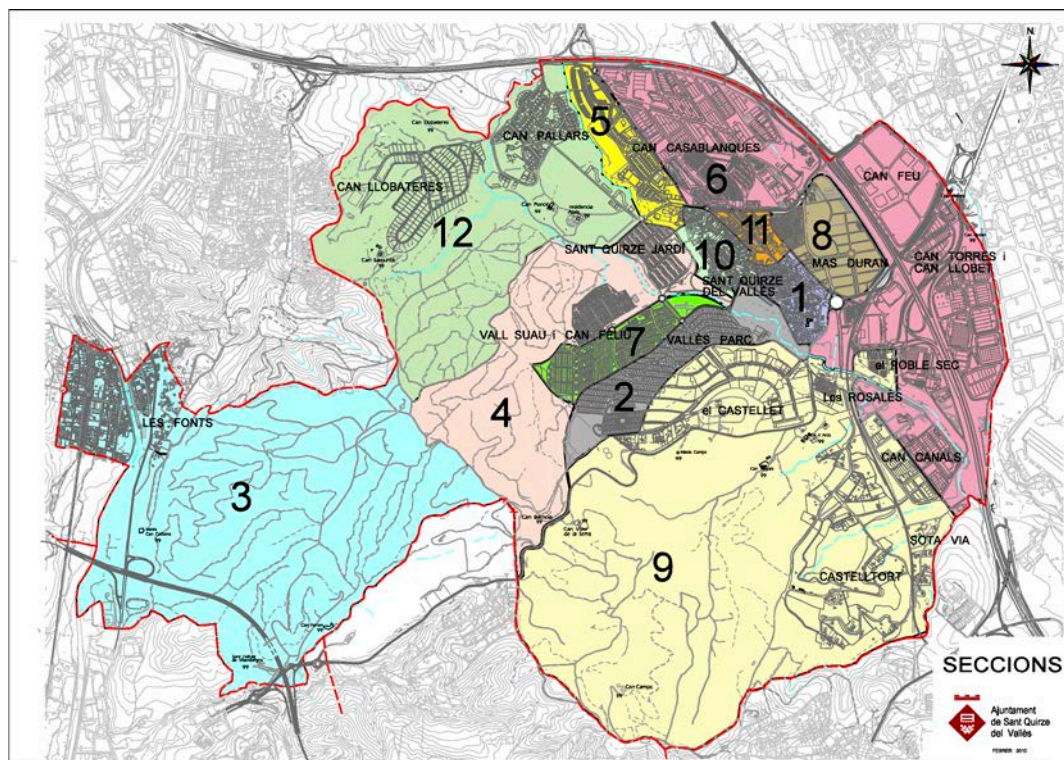
1.2.1. Identificació del municipi

NOM MUNICIPI	Sant Quirze del Vallès
COMARCA	Vallès Occidental
PROVÍNCIA	Barcelona

El municipi es divideix en 12 seccions censals (barris):

- Secció 1: Sant Quirze del Vallès (04).
- Secció 2: Los Rosales (03), Sant Quirze del Vallès (04), la Colònia Castelltort (05), el Castellet (10) i Vallès Parc (16).
- Secció 3: Les Fonts (01) i Sant Quirze del Vallès (04).
- Secció 4: Sant Quirze del Vallès (04), Sant Quirze Jardí (13), Vall Suau i Can Feliu (15) i Vallès Parc (16).
- Secció 5: Sant Quirze del Vallès (04), Can Casablanques (06) i Can Pallars i Llobateres (08).
- Secció 6: Poble Sec (02), Sant Quirze del Vallès (04), Can Casablanques (06) i Mas Duran (11).
- Secció 7: Vall Suau i Can Feliu (15).
- Secció 8: Sant Quirze del Vallès (04) i Mas Duran (11).
- Secció 9: Poble Sec (02), Los Rosales (03), la Colònia Castelltort (05) i el Castellet (10).
- Secció 10: Sant Quirze del Vallès (04) i Vallès Parc (16).
- Secció 11: Sant Quirze del Vallès (04).
- Secció 12: Can Pallars i Llobateres (08).

Les urbanitzacions de Castelltort, Can Llobateres i Can Pallars es troben recepcionades per l'ajuntament de Sant Quirze del Vallès.



Imatge 1. Seccions censals de Sant Quirze del Vallès (Font: Ajuntament de Sant Quirze)

	SUPERFÍCIE TOTAL (km²)	POBLACIÓ (habitats)	PERCENTATGE DE POBLACIÓ	DENSITAT POBLACIÓ (hab/km²)
SECCIÓ 1	0,14	1.560	7,90%	11.432
SECCIÓ 2	0,40	1.233	6,24%	3.085
SECCIÓ 3	2,98	2.178	11,03%	732
SECCIÓ 4	1,22	1.771	8,97%	1.454
SECCIÓ 5	0,28	2.127	10,77%	7.686
SECCIÓ 6	2,15	1.744	8,83%	811
SECCIÓ 7	0,23	1.738	8,80%	7.674
SECCIÓ 8	0,27	2.201	11,15%	8.019
SECCIÓ 9	4,10	1.175	5,95%	287
SECCIÓ 10	0,14	1.326	6,71%	9.230
SECCIÓ 11	0,08	1.507	7,63%	18.709
SECCIÓ 12	1,94	1.188	6,02%	613
TOTAL	13,92	19.748	100,00%	1.419

*Font: Dades Ajuntament Sant Quirze del Vallès i IDESCAT (2.016).

1.2.2. Situació geogràfica

	TELÈFON AJUNTAMENT	TELÈFON POLICIA LOCAL	UBICACIÓ
CERDANYOLA DEL VALLÈS	935.808.888	936.912.000	SE
RUBÍ	935.887.000	935.887.092	SO
SABADELL	937.453.100	937.453.261	NE
SANT CUGAT DEL VALLÈS	935.657.000	935.891.328	S
TERRASSA	937.884.400	937.287.199	NO

SUPERFÍCIE TOTAL	13,92 km ²
SUPERFÍCIE URBANA	6,54 km ²
SUPERFÍCIE FORESTAL	5,78 km ²
SUPERFÍCIE AGRÍCOLA	1,09 km ²

*Font: Dades Ajuntament Sant Quirze del Vallès.

1.2.3. Dades de població

DADES DE POBLACIÓ	
POBLACIÓ TOTAL	19.748 habitants
POBLACIÓ ESTACIONAL MITJANA	No varia

*Font: Dades Ajuntament Sant Quirze del Vallès (30 de juny de 2.016)

1.2.4. Infraestructures i vies de comunicació

INFRAESTRUCTURES I VIES DE COMUNICACIÓ				
CARRETERA AUTOPISTA	TITULARITAT	PUNTS QUILOMÈTRICS		PONTS I TÚNELS
		Inici	Final	
Autopista C-58	Generalitat de Catalunya	11,5	15,9	Un pont que supera la línia de ferrocarrils i la carretera de Molins de Rei a Caldes de Montbui
Autopista E-9 / C-16	Generalitat de Catalunya	16,5	17,5	Un túnel de curt recorregut (250 m), i dos ponts, un supera la C-1413A i l'altre la BP-1503
Carretera BP-1503	Generalitat de Catalunya	19,5	21,00	-
Carretera C-1413A	Diputació de Barcelona	15,5	20,2	-



INFRASTRUCTURES I VIES DE COMUNICACIÓ				
NOM DEL CAMÍ	PRIMARI ¹ (>5m)	SECUNDARI (entre 3 i 5m)	TERCIARI (<3m)	ASFALTAT (SI/NO)
01 Camí del Camp de Tir	Camí amb SS ² Comunica urbanització de Can Llobateres amb Terrassa	---		NO
02	---	Camí amb SS Comunica Can Llobateres amb inicial camí font dels caçadors per darrere de Can Poncic i Residència Assis	---	NO
03	Camí amb SS Comunica Rda. d'Arraona amb Camí de la Font dels Caçadors	---	---	PARCIAL
04 Camí de la Font dels Caçadors	Camí amb SS Comunica el camí 03 amb el Camí dels Monjos	---	---	NO
05 Camí del Mig	Camí amb SS Comunica el camí de la Font dels Caçadors amb el Camí del Mig	---	---	NO
06 Camí dels Monjos	Camí amb SS Comunica el terme municipal de Terrassa amb St. Cugat, travessant St. Quirze	---	Camí sense SS El tram que delimita St. Quirze – St. Cugat – Cerdanyola	NO
07	Camí amb SS Comunica la C-1413a amb Can Vinyals i segueix fins al Camí dels Monjos a Sant Cugat	---	---	NO
08	Camí amb SS Comunica la urbanització de Castelltort amb el Camí dels Monjos	---	---	NO
09	---	---	Camí sense SS Comunica la urbanització de Castelltort amb el camí 07, connectant amb C-1413a	NO
10	Camí amb SS Comunica el camí 07 amb el Camí dels Monjos a l'alçada de St. Cugat	---	---	NO
11	---	---	Camí sense SS Comunica les masies de Can Viver i Can Barnola amb camí 10 i Camí dels Monjos	NO

¹ Segons el Pla INFOCAT:

Camins primaris: camins que tenen una amplada mínima de 5 m i que permeten el pas creuat de vehicles de tipus bomba rural pesada (BRP).

Camins secundaris: camins i pistes forestals entre 3 i 5 m d'amplada amb sobre-amples disposats cada 100-150 m que permeten el pas creuat de vehicles de tipus bomba rural pesada (BRP).

Camins terciaris: camins i pistes forestals que no permeten el pas creuat de camions tipus BRP i que tampoc no disposen de sobre-amples cada 100-150 metres.

² SS.: Secció de Servei (Ferm + Vegetació 1,50 m.)



INFRAESTRUCTURES I VIES DE COMUNICACIÓ				
NOM DEL CAMÍ	PRIMARI ¹ (>5m)	SECUNDARI (entre 3 i 5m)	TERCIARI (<3m)	ASFALTAT (SI/NO)
12	---	---	Camí sense SS Comunica el Camí dels Monjos amb el camí 13 a l'alçada de Can Ferran i del túnel de Sant Feliuet	NO
13	Camí amb SS Comunica el Camí dels Monjos amb Rubí, passant per sobre del túnel de Sant Feliuet	---	---	NO
14	Camí amb SS Comunica el camí 13 amb Les Fonts, dintre del terme municipal de St. Quirze	---	---	NO

INFRAESTRUCTURES I VIES DE COMUNICACIÓ			
LÍNIA DE FERROCARRIL	CARACTERÍSTIQUES	ESTACIONS	PONTS I TÚNELS (PUNT QUILOMÈTRIC)
Línia S2. Barcelona – Sabadell	Titularitat de FGC	Sant Quirze	Pont sobre la C-1413A, abans d'arribar a l'estació, sentit Sabadell; i pont sobre camí de la Colònia Castelltort.
Línia S1. Barcelona - Terrassa Rambla	Titularitat de FGC	Les Fonts	Circula sota el pont del Passeig de la Riera.

TRANSPORT INTERURBÀ		
LÍNIA DE BUS	CARACTERÍSTIQUES	ESTACIONS AL MUNICIPI
C2 (Sabadell, St. Quirze, Terrassa, Castellbisbal, Martorell)	Titularitat SARBUS	Avda. Egara – Valles / Avda. Egara – Noguera / Avda. Egara – Priorat / Avda. Egara (CAP) / Ronda Arraona – Plaça Vila Puig / Vallcorba – Sabadell / Vallcorba – Plaça St. Jaume / Vallcorba – Alfons XIII / Avda. Països Catalans
B8 (Terrassa, St. Quirze, Rubí, Sant Cugat del Vallès)	Titularitat SARBUS	Crta. Rubí km 19,4 / Crta. Rubí (Can Corbera)
C7 (Can Rull – Sabadell, St. Quirze, Hospital de Terrassa, Castellbisbal)	Titularitat SARBUS	CAP St Quirze / Penedès / Vallès / Noguera / Priorat / CAP / Vila-Puig / Sabadell / Plaça St. Jaume / Alfons XIII / Avda. Països Catalans / Parc de les Morisques / Policia Local / Urgell
L12 (Sant Quirze – Sabadell)	Titularitat TUS	Sant Quirze Parc / Castanyers / Bosc / Llauredor / Pladellorens / Olivera / Bages / Can Casablanques / CAP / Arraona / Pau Casals / Vallcorba / Sant Jaume / Alfons XII / Estació Sant Quirze / Rosales / Poble Sec (centre comercial) – Estacions a Sabadell



1.2.5. Serveis bàsics

LÍNIA DE GASIFICACIÓ	COMPANYIA	CARACTERÍSTICA DEL TRANSPORT
Xarxa de distribució de gas	GAS NATURAL REPSOL - BUTANO	Alta, mitja i baixa pressió

LÍNIA ELÈCTRICA	TENSIÓ	COMPANYIA	AFECTA LA MASSA FORESTAL? (S/N)
Mas Figueres – Hospitalet	Alta Tensió 110kW	ENHER ENDESA	S
Mas Figueres – Sant Andreu	Alta Tensió 110kW	ENHER ENDESA	S
Can Barra – Cerdanyola	Alta Tensió 110kW	FECSA	S

TORRE DE TELECOMUNICACIONS ³	COORDENADES UTM	CARACTERÍSTIQUES
Ant01	422930 : 4599069	Entorn urbà
Ant02	423147 : 4598778	Entorn urbà
Ant03	423174 : 4598768	Entorn urbà
Ant04	423242 : 4598715	Entorn urbà
Ant05	423416 : 4598556	Entorn urbà
Ant06	423528 : 4598627	Entorn urbà
Ant07	424544 : 4598754	Entorn urbà
Ant08	424244 : 4598232	Entorn urbà
Ant09	423007 : 4597524	Entorn urbà
Ant10	424363 : 4596324	Entorn urbà

ESTACIÓ TRANSFORMADORA	DESIGNACIÓ	TENSIÓ	EMPLAÇAMENT
BU456	BARCELONA	MT	423721 : 598391
EM22689	CABRERA	MT	424521 : 597283
EM792	EMPORDÀ	MT	423401 : 599303
EM853	OLOT	MT	423355 : 599194
EM901	TOYS'R'US	MT	424172 : 598284
ET01	-	MT	423590 : 598590
ET02	-	MT	423600 : 598583
ET03	-	MT	423754 : 598434
ET04	-	MT	422606 : 598884
ET05	-	MT	422740 : 598220
ET06	-	MT	422378 : 598223

³ El municipi de Sant Quirze no disposa de torres de comunicacions a terreny forestal, totes es troben instal·lades a sol urbà consolidat.



ESTACIÓ TRANSFORMADORA	DESIGNACIÓ	TENSIÓ	EMPLAÇAMENT
ET07	-	MT	422350 : 597685
ET148	MADURELL	MT	424052 : 598387
ET199	PENEDÈS	MT	422949 : 599397
ET20533	LLEONART	MT	424181 : 597515
ET21319	MAS DURAN	MT	423760 : 598759
ET21335	MAS DURAN 2	MT	423902 : 598454
ET22109	MAS DURAN 3	MT	424011 : 598358
ET22110	MAS DURAN 4	MT	424046 : 598503
ET22111	MAS DURAN 5	MT	423961 : 598771
ET22137	-	MT	424060 : 598961
ET22465	CORCHO	MT	424232 : 597305
ET30	CUBERO	MT	424591 : 598794
ET418	BÒBILA	MT	424578 : 598694
ET427	PONSICH	MT	422197 : 598710
ET580	EGARA	MT	422915 : 598969
ET626	AMAZONAS	MT	423073 : 599284
ET627	TAMESIS	MT	423103 : 599349
ET628	-	MT	422964 : 599467
ET628	DANUBI	MT	422914 : 599377
ET629	SENA	MT	423495 : 599120
ET630	NIL	MT	422664 : 599321
ET648	MONT ROMÀ VI	MT	424218 : 598705
ET663	ANOIA	MT	422976 : 599479
ET665	UNITAT HERMÈTICA	MT	424651 : 597976
ET666	CANALS	MT	424399 : 597248
ET667	SAMAS	MT	424509 : 597269
ET694	TRAVESSERA	MT	422999 : 598784
ET709	VALLÉS PARC	MT	423245 : 597972
ET718	ROCABERTI	MT	424928 : 598559
ET719	COSTA DEU	MT	424743 : 598330
ET746	FIGOLS	MT	424275 : 597461
ET756	CAN BARRA	MT	422955 : 597775
ET789	PLA DE LLORENÇ	MT	423352 : 598402
ET793	ASIS	MT	422390 : 598740
ET794	BERGUEDÀ	MT	422823 : 599354
ET795	VICTOR	MT	424672 : 597799
ET796	LA PLANA	MT	422685 : 597746
ET797	CASTANYERS	MT	422877 : 598007
ET803	DURAN REINALS	MT	424673 : 598262
ET804	JARDÍ PARK	MT	422806 : 598719
ET805	BAIX EBRE	MT	422375 : 597982
ET806	PI I SUNYER	MT	424681 : 598233
ET815	MONTSIÀ	MT	422830 : 599245
ET817	ESCORXADOR	MT	424670 : 597958
ET818	PRIORAT	MT	423055 : 599192



ESTACIÓ TRANSFORMADORA	DESIGNACIÓ	TENSIÓ	EMPLAÇAMENT
ET824	VALLÈS	MT	423314 : 599361
ET831	URGELL	MT	423266 : 598813
ET84	GRANADOS	MT	422828 : 598429
ET840	NOGUERA	MT	422673 : 599239
ET843	MONT ROMÀ I	MT	424239 : 599218
ET844	MONT ROMÀ II	MT	424518 : 598929
ET845	MONT ROMÀ III	MT	424217 : 599027
ET846	MONT ROMÀ IV	MT	424334 : 598873
ET847	MONT ROMÀ V	MT	423963 : 599055
ET854	SUPERMERCAT	MT	424205 : 598171
ET855	SUPERMERCAT	MT	424061 : 598068
ET904	LEROY MERLIN	MT	424278 : 598360
ET913	ROSSELLÓ	MT	423282 : 599015
PT819	KADET	MT	421978 : 598990

ZONA	XARXA D'AIGUA POTABLE	COMPANYIA
Sant Quirze	Cassa	General
	Cassa	Cassa
	Cassa	Cassa – St. Quirze
Les Fonts	Subministrament d'aigua potable Les Fonts S.A.	


La companyia responsable de la xarxa d'aigua potable de Sant Quirze del Vallès és Aigües Ter – Llobregat.

COMPANYIA	TELÈFON
Aigües TER LLOBREGAT	936.029.600

Destacar que l'empresa Aigües Ter Llobregat té una canonada de Ø600mm que passa per Sant Quirze i Les Fonts i una altra de Ø1250mm que passa per Sant Quirze, travessant la urbanització de Can Llobateres.

A part existeix un dipòsit regulador a cota 250m a Can Llobateres amb una capacitat de 11 milions de m³.

Al plànol número 7, recollit en el Document 7 es mostra la totalitat dels hidrants públics del terme municipal.


 <p>Ajuntament de Sant Quirze del Vallès</p>	<p>Sant Quirze del Vallès DOCUMENT ÚNIC DE PROTECCIÓ CIVIL MUNICIPAL (DUPROCIM)</p>	<p>Data: Febrer 2018 Revisió: 1</p>
--	--	---

1.2.6. Climatologia

VALORS NORMALS MITJOS DE PRECIPITACIONS DARRERS 20 ANYS												
MES	GEN	FEB	MARÇ	ABR	MAIG	JUNY	JUL	AGO	SET	OCT	NOV	DES
L/m ²	42,27	29,82	47,98	62,16	62,98	38,66	26,76	47,51	70,91	82,71	62,36	47,28
MITJANA ANUAL	43,45 l/m ²											

VELOCITAT MITJANA DEL VENT	1,30 m/s
-----------------------------------	----------

ESTACIONS METEOROLÒGIQUES			
	LOCALITZACIÓ	CARACTERÍSTIQUES	ENLLAÇ WEB
ESTACIÓ 1	Castellbisbal [XC] 414554 : 4592634	Altitud: 147 m Data d'alta: 18.03.2008	http://meteo.cat/observacions/xema/dades?codi=XC
ESTACIÓ 2	Cerdanyola del Vallès [VT] 427250 : 4593060	Altitud: 84 m Data d'alta: 15.05.1998 Data de baixa: 03.01.2014	Desmantellada
ESTACIÓ 3	Rellinars [VU] 409903 : 4609784	Altitud: 421 m Data d'alta: 18.02.1998	http://meteo.cat/observacions/xema/dades?codi=XC
ESTACIÓ 4	Sabadell – Parc Agrari [XF] 422511 : 4602178	Altitud: 258 m Data d'alta: 23.10.2008	
ESTACIÓ 5	Sant Cugat del Vallès – CAR [XV] 423251 : 4593002	Altitud: 158 m Data d'alta: 08.08.2013	
ESTACIÓ 6	Sant Llorenç Savall [VV] 419066 : 4615053	Altitud: 528 m Data d'alta: 25.03.1998	www.meteosantquirze.com
ESTACIÓ 7	Sant Quirze del Vallès	Estació privada però de referència per a l'ajuntament	

 <p>Ajuntament de Sant Quirze del Vallès</p>	<p>Sant Quirze del Vallès</p> <p>DOCUMENT ÚNIC DE PROTECCIÓ CIVIL MUNICIPAL (DUPROCIM)</p>	<p>Data: Febrer 2018</p> <p>Revisió: 1</p>
--	---	--

1.2.7. Orografia i hidrologia

ALTITUD MÀXIMA AMB POBLACIÓ / INFRAESTRUCTURES	238 m (Mirador Sant Quirze)	
ALTITUD MÍNIMA AMB POBLACIÓ / INFRAESTRUCTURES	140 m (Polígon Sud-Est)	
ALTITUD DEL NUCLI URBÀ	188 m	
RIUS	Riu Sec	Riu que neix al municipi de Matadepera, dins del Parc Natural de Sant Llorenç del Munt i l'Obac i travessa transversalment el Vallès fins a desembocar al Riu Ripoll. Rep el nom de Riu Sec en la unió del Torrent de la Grípia amb el Torrent de la Betzuca, a Sant Quirze del Vallès.
RIERES	Riera de Rubí	La riera de Rubí és una riera del Vallès Occidental. És un afluent, per l'esquerra, del Llobregat. S'origina quan la riera de les Arenes rep per la dreta la riera del Palau una mica més amunt de les Fonts, al terme municipal de Terrassa, i en el terme de Rubí li arriben diversos torrents procedents de les serres del nord. A la riba sud trobem el torrent dels Alous i el de Can Ferran, que marquen durant un bon traçat la frontera entre Sant Cugat del Vallès i Rubí.
TORRENTS A DESTACAR	Torrent de la Betzuca	Neix a la font del Carolt, entre la Roca de les Onze hores i el Plec dels Llibres, a Sant Llorenç de Munt.
	Torrent de la Grípia	Neix molt a prop de Matadepera, a la font de l'Espardenyera i s'ajunta al Torrent de la Betzuca a Sant Quirze del Vallès.
	Torrent de Can Vinyals	Afluent del Riu Sec que mor al mateix municipi de Sant Quirze del Vallès, prop del límit amb el terme municipal de Cerdanyola del Vallès.
	Torrent de Can Corbera	Torrent de transcorre des de la Serra dels Galliners fins a la Riera de Rubí.
	Torrent de Can Barata	Afluent del Riu Sec que mor a la zona de Can Barata.
	Torrent de Can Ferran	Torrent de transcorre des de Can Ferran fins a la Riera de Rubí.



1.3. Organització municipal de protecció civil

1.3.1. Estructura, funcions i responsabilitats

L'organització municipal de protecció civil és el conjunt de persones encarregades de dur a terme la protecció civil del municipi, amb l'objectiu de fer front a les emergències que puguin sorgir dins del municipi per tal de salvar vides, protegir béns i el medi ambient.

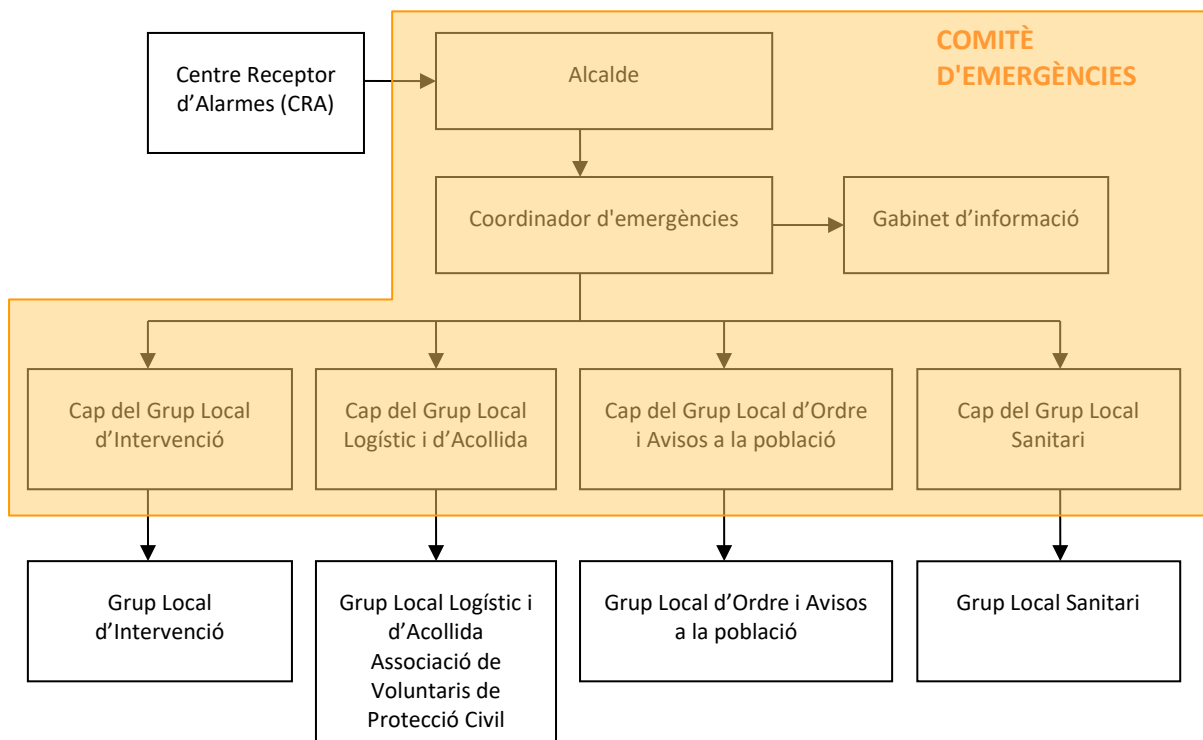
L'estructura de l'organització municipal de protecció civil té com a punt més elevat de responsabilitat a l'alcalde, que és l'autoritat de protecció civil d'àmbit municipal i, com a base de l'organització, es troben les diferents comissions i comitès encarregats de dur a terme les accions per tal d'aplicar correctament el Pla de Protecció Civil Municipal.


En aquest apartat es tracta, doncs, de donar a conèixer les diferents figures dins de l'organització municipal de protecció civil tot explicant les seves funcions i responsabilitats.

Comissió municipal de protecció civil:

El municipi de Sant Quirze del Vallès no disposa de comissió de protecció civil.

L'organigrama municipal en emergències segueix el següent patró:



 <p>Ajuntament de Sant Quirze del Vallès</p>	<p>Sant Quirze del Vallès</p> <p>DOCUMENT ÚNIC DE PROTECCIÓ CIVIL MUNICIPAL (DUPROCIM)</p>	<p>Data: Febrer 2018</p> <p>Revisió: 1</p>
--	---	--

En resum, a continuació es realitza una explicació de les funcions i responsabilitats del municipi i de les figures següents:

Centre Receptor d'Alarmes (CRA)

És el centre on es reben i des d'on es notifiquen els avisos d'emergència.

Comitè Municipal d'Emergències:

L'estructura organitzativa municipal per a fer front a les emergències és el Comitè Municipal d'Emergències, format per:

- El responsable municipal de l'emergència i director del Pla de protecció civil municipal. (Alcalde/ssa).
- El Consell Assessor:
 - El coordinador municipal de l'emergència
 - Els Caps dels Grups Locals d'Actuació
 - Els Tècnics assessors
 - El Gabinet d'informació
 - El representant municipal al CECAT, en cas necessari

Aquests òrgans es defineixen de la manera següent:

Alcalde

L'alcalde del municipi és l'autoritat de protecció civil d'àmbit municipal, i per tant el director del Pla municipal de protecció civil o responsable municipal de l'emergència. Pot delegar les funcions de direcció del Pla al/a la tinent/a d'alcalde (o a altres regidors/es, si en manquen).

L'alcalde és el responsable màxim de l'elaboració, la implantació i l'execució del Pla de protecció civil municipal.


Consell Assessor

El Consell Assessor té per funcions:

- Assessorar el director del pla, l'alcalde.
- Analitzar i valorar la situació, aportant-hi tota la informació i trametent les instruccions de l'alcalde als seus respectius col·laboradors.
- Altres funcions específiques per a cada risc concret.

Està format per:

- El coordinador municipal de la emergència. El/la coordinador/a és qui coordinarà les actuacions els grups locals d'actuació, els mitjans i recursos municipals. Estarà en coordinació permanent amb el Director del Pla d'Actuació Municipal
- Els Caps dels Grups Locals d'Actuació. Cada grup d'actuació integra els diferents serveis municipals que actuen en l'emergència agrupant-los segons les funcions a desenvolupar. Per coordinar-se amb el CECOPAL cada grup d'actuació disposarà un cap. Els grups d'actuació són:
 - Grup Local d'Ordre i avisos a la població
 - Grup Local d'Intervenció

 <p>Ajuntament de Sant Quirze del Vallès</p>	<p>Sant Quirze del Vallès</p> <p>DOCUMENT ÚNIC DE PROTECCIÓ CIVIL MUNICIPAL (DUPROCIM)</p>	<p>Data: Febrer 2018</p> <p>Revisió: 1</p>
--	---	--

- Grup Local Logístic i d'Acollida

Els tècnics assessors són els tècnics experts en la problemàtica detectada i les actuacions que es derivin de la situació creada.

Grup Local d'Ordre i Avisos a la Població

Les funcions d'avisos són:

- Avisar a la població afectada que estigui en les zones de risc de l'emergència i especialment als elements vulnerables.
- Transmetre la informació de les mesures a adoptar per part de la població.

Les funcions d'ordre són:

- Coordinar i executar les tasques d'allunyament, evacuació o confinament de la població i dels elements vulnerables.
- Garantir la seguretat ciutadana a la zona de risc.
- Controlar els accessos a la zona de risc.
- Realitzar la vigilància viària a la zona d'emergència, efectuant el control del trànsit d'accés dels components dels grups d'emergència.
- Guiar els actuants cap al Centre de Comandament Avançat (CCA) i a l'Àrea sanitària.

Grup Local d'Intervenció


Les seves funcions són:

- Assessorar tècnicament als diferents cossos d'emergència sobre l'actuació en front de l'emergència.
- Donar recolzament a les tasques necessàries per a prevenir i controlar les emergències.
- Donar recolzament a les tasques de rescat i salvament de persones i béns.
- Informar el coordinador del CCA i atendre les seves instruccions.
- Els membres de l'ADF només actuaran davant d'incendis forestals.

Grup Local Sanitari

Les seves funcions són:

- Informar-se de la situació sanitària en l'àrea d'emergència.
- Prestar assistència sanitària in situ.
- Conèixer l'estat i la ubicació dels afectats.
- Cobrir les necessitats farmacèutiques.
- Prestar atenció psicològica als afectats i familiars.
- Realitzar les tasques de salut pública.

 <p>Ajuntament de Sant Quirze del Vallès</p>	<p>Sant Quirze del Vallès</p> <p>DOCUMENT ÚNIC DE PROTECCIÓ CIVIL MUNICIPAL (DUPROCIM)</p>	<p>Data: Febrer 2018</p> <p>Revisió: 1</p>
--	---	--

Grup Local Logístic i d'Acollida

Les seves funcions són:

- Proporcionar i gestionar els serveis bàsics municipals.
- Preparar els centres d'acollida i gestionar-los per tal que es pugui acollir a la població.
- Donar allotjament, proveïment d'aliments, control i serveis socials a les persones afectades.
- Subministrar tots els materials o combustibles que es necessitin.
- Rebre el voluntariat.

Coordinador municipal de l'emergència


És la figura que fa de vincle entre l'alcalde i els diferents grups d'emergència, essent el màxim responsable del Consell Assessor. És el responsable de comunicar-se amb els diferents grups d'emergència municipal i de controlar que tot es fa segons el previst, a més de suplir a l'alcalde en cas que fos necessari, amb una disponibilitat de 24 hores al dia.

Les seves funcions són:

- Coordinar l'emergència.
- Comunicar amb tots els grups d'emergència municipal.
- Rebre comunicacions del CRA.
- Assessorar l'alcalde.
- Controlar la situació i evolució de l'emergència i supervisar les accions dels diferents grups d'emergència.

Representant municipal als plans autonòmics

És el responsable de traslladar-se al CECAT, en cas que aquest ho requereixi, per tal de donar informació a Protecció Civil, d'una forma directa i conjunta, de tot el que pugui ser necessari per a la resolució de l'emergència. L'alcalde/ssa pot delegar aquesta funció a qualsevol altre integrant municipal.

 <p>Ajuntament de Sant Quirze del Vallès</p>	<p>Sant Quirze del Vallès</p> <p>DOCUMENT ÚNIC DE PROTECCIÓ CIVIL MUNICIPAL (DUPROCIM)</p>	<p>Data: Febrer 2018</p> <p>Revisió: 1</p>
--	---	--


Gabinet d'Informació Municipal

El Gabinet d'Informació Municipal és l'òrgan responsable de donar la informació en el moment de l'emergència.

Les seves funcions són:

- Aplegar informació sobre l'emergència
- Transmetre (o difondre) la informació generada dins el Comitè d'Emergències a la població en general i a les persones directament o indirectament afectades.

ORGANITZACIÓ MUNICIPAL DE PROTECCIÓ CIVIL		
CÀRREC OPERATIU	CÀRREC HABITUAL	NÚMERO DE FITXA D'ACTUACIÓ
Centre Receptor d'Alarmes	Policia local	1
Alcalde	Alcalde/ssa	2
Coordinador municipal de l'emergència	Alcalde/ssa Enginyer municipal	3
Cap del Grup local d'ordre i avisos a la població	Policia local	4
Cap del Grup local logístic i d'acollida	Regidor de Parcs, Jardins i Via Pública, Mobilitat i Serveis	5
Cap del Grup Local Sanitari	Regidora de Convivència i Salut Pública	6
Cap del Gabinet d'informació	Cap d'atenció i comunicació ciutadana	7
Cap del Grup local d'intervenció	President ADF	8
Representant municipal als plans autonòmics	Alcalde/ssa	9

 <p>Ajuntament de Sant Quirze del Vallès</p>	<p>Sant Quirze del Vallès</p> <p>DOCUMENT ÚNIC DE PROTECCIÓ CIVIL MUNICIPAL (DUPROCIM)</p>	<p>Data: Febrer 2018</p> <p>Revisió: 1</p>
--	---	--

1.3.2. Centres de coordinació

1.3.2.1. Centre de recepció d'alarmes (CRA)

Lloc	Polícia Local de Sant Quirze del Vallès
Adreça	Ronda de Santa Julita, 71. 08192. Sant Quirze del Vallès
Telèfon	937.216.868
Correu electrònic	policialocal@santquirzevalles.cat
Altres comunicacions	Comunicació amb alcalde/sa, regidor de l'àrea de territori i medi ambient i enginyer municipal.

El CRA és un centre que ha d'estar operatiu 24 hores al dia, 365 dies a l'any. En cas que no sigui possible, aquestes funcions seran dutes a terme per l'alcalde o persona en qui delegui.

Funcions


- Notificar qualsevol alarma al **112** i al **CECAT**.
- Rebre la notificació de l'alarma i trametre-la.
- Valorar, segons el protocols establerts, la importància de l'alarma.
- Posar en marxa el avisos d'activació del Pla de protecció civil municipal.
- Informar-se, en els primers moments, de la marxa de l'emergència.
- Establir contacte amb el coordinador municipal de l'emergència o l'alcalde.

1.3.2.2. Centre de Coordinació Operativa Local (CECOPAL)

Lloc	Polícia Local de Sant Quirze del Vallès
Adreça	Ronda de Santa Julita, 71. 08192. Sant Quirze del Vallès
Telèfon	937.216.868
Correu electrònic	policialocal@santquirzevalles.cat
Altres comunicacions	Comunicació amb alcalde/sa, regidor de l'àrea de territori i medi ambient i enginyer municipal.

Funcions

- És el centre de coordinació municipal, que realitza les accions determinades pel director del Pla. Des d'aquí es dirigeix i es coordinen les actuacions dels diversos serveis relacionats amb el Pla.
- Mantenir contacte directe i continu amb el **Centre de Coordinació Operativa de Catalunya**.
- Notificar als grups operatius i al **CECAT** l'activació i la desactivació del Pla de protecció civil municipal.
- Facilitar, si escau, la informació a la població del municipi, amb els mitjans oportuns, segons les circumstàncies del risc i l'evolució de la situació de l'emergència.
- Mobilitzar i assegurar la transmissió de la informació i les ordres als grups operatius municipals decidides per la direcció del Pla, així com activar els mitjans i recursos municipals necessaris.

 <p>Ajuntament de Sant Quirze del Vallès</p>	<p>Sant Quirze del Vallès</p> <p>DOCUMENT ÚNIC DE PROTECCIÓ CIVIL MUNICIPAL (DUPROCIM)</p>	<p>Data: Febrer 2018</p> <p>Revisió: 1</p>
--	---	--

- Canalitzar l'ordre de l'autoritat de protecció civil municipal de prestació de serveis personals i la requis, la intervenció o l'ocupació temporal i transitòria dels béns necessaris per afrontar les situacions d'emergència.
- Donar suport als mitjans d'emergències, de seguretat i als serveis especialitzats aliens que intervinguin en el municipi sota l'estructura del Pla activat.

1.4. Programa i procediment d'implantació, simulacres, manteniment, revisió i actualització

1.4.1. Programa de la implantació del pla

IMPLANTACIÓ DEL PLA			
DATA	TIPUS	RISC/OS	ADREÇAT A
Inici de campanya anual	Sessions informatives: - Generalitats del pla especial - Risc al municipi - Manual d'actuació	Risc químic Incendi forestal Inundacions Transport MMPP Nevades	Organigrama municipal de la emergència
Inici de campanya anual	Reunió de coordinació i exercici pràctic: - Repàs del manual d'actuació - Supòsits pràctics d'emergència	Aeronàutic Sísmic Radiològic Forts vents	Organigrama municipal de la emergència

Per als exercicis pràctics caldria comptar amb la col·laboració de la Direcció General de Protecció Civil.

Programa de campanyes informatives anuals:

CAMPANYA	TIPUS DE RISC	TIPUS D'INFORMACIÓ	DATA
ANUAL	- Aiguats i inundacions - Ventades - Nevades i glaçades - Incendis forestals - Onades de calor - Risc químic - Transport MMPP - Sísmic - Forts vents	Presentació institucional del pla un cop aprovat. Revista i Web municipal. Notícia de l'homologació. Resum del pla. Consells d'autoprotecció. Xerrada associacions de veïns i elements vulnerables principals	

Recordem que per aquests riscos la DGPC de la Generalitat disposa de material divulgatiu per a la població a la següent pàgina web:

http://interior.gencat.cat/ca/arees_dactuacio/proteccio_civil/consells_autoproteccio_emergencia/



1.4.2. Manteniment del pla

MANTENIMENT DEL PLA	
Data d'homologació:	Pendent
Data d'homologació de l'última revisió:	Pendent
Data de l'última actualització:	Pendent
Data de la propera revisió:	Pendent

1.4.3. Programa d'exercicis i simulacres

PROGRAMA D'EXERCICIS I SIMULACRES		
EXERCICI Nº:	Risc per onada de calor	
DATA	Inici temporada estiu	HORA
ESCENARI		
Pronòstic d'onada de calor durant tota la primera quinzena de juliol		
ZONA INVOLUCRADA		
Tot el municipi		
CARACTERÍSTIQUES		
L'onada de calor és especialment perjudicial per a: - Ancians, tenen menys capacitat termoreguladora. - Persones obeses, major predisposició patir malalties càrdio-respiratòries o cardiovasculars. - Persones que pateixen malalties cardiovasculars i respiratòries cròniques. - Infants de menys d'un any, ja que el seu sistema immunològic s'està formant.		
VERIFICACIÓ I COMUNICACIÓ D'EXERCICI A ORGANISME OFICIAL COMPETENT:		
Simulacre de despatx		
AVALUACIÓ		
Tenir en compte les tasques preventives i operatives descrits al Document 4 per al risc d'onada de calor, assumint aquestes tasques segons les fitxes d'actuació del Document 5.		

PROGRAMA D'EXERCICIS I SIMULACRES		
EXERCICI Nº:	Risc químic	
DATA	1r trimestre de l'any	HORA
ESCENARI		
Accident químic a Laboratoris Miret S.A. de Sabadell		
ZONA INVOLUCRADA		
Les Fonts, Can Llobateres, Can Pallars i parcialment Can Casablanques		
CARACTERÍSTIQUES		
Accident amb afectació als dipòsits químics que ha provocat un núvol tòxic que s'apropa al terme municipal de Sant Quirze		
VERIFICACIÓ I COMUNICACIÓ D'EXERCICI A ORGANISME OFICIAL COMPETENT:		
Simulacre de despatx		
AVALUACIÓ		
Tenir en compte les tasques preventives i operatives descrits al Document 4 per al risc químic, assumint aquestes tasques segons les fitxes d'actuació del Document 5.		



PROGRAMA D'EXERCICIS I SIMULACRES		
EXERCICI Nº:	Incendi Forestal	
DATA	1r trimestre de l'any	HORA
ESCENARI		
Creació de diversos focus de perill per incendi forestal a la serra dels Galliners		
ZONA INVOLUCRADA		
Les Fonts, Can Llobateres, Can Pallars, Vall Suau i Can Feliu, Vallès Parc, el Castellet, Castelltort, Can Canals i parcialment la resta del nucli urbà		
CARACTERÍSTIQUES		
Incendi a la massa forestal de la Serra del Galliners, amb afectació a les urbanitzacions en un primer moment i a les masies aïllades.		
VERIFICACIÓ I COMUNICACIÓ D'EXERCICI A ORGANISME OFICIAL COMPETENT:		
Simulacre de despatx		
AVALUACIÓ		
Tenir en compte les tasques preventives i operatives descrits al Document 4 per al risc d'incendis forestals, assumint aquestes tasques segons les fitxes d'actuació del Document 5.		



PROGRAMA D'EXERCICIS I SIMULACRES		
EXERCICI Nº:	Inundacions	
DATA	3r trimestre de l'any	HORA
ESCENARI		
Inundacions a les zones inundables		
ZONA INVOLUCRADA		
Des del <i>meteocat</i> s'anuncia el pronòstic de pluges torrencials a la zona de Sant Quirze del Vallès. Està començant a ploure el municipi i caldrà desplegar els recursos del municipi per tal d'evitar qualsevol situació d'emergència, sobretot en els punts més conflictius. Tenir cura de les zones inundables.		
CARACTERÍSTIQUES		
A valorar prèviament al inici del simulacre		
VERIFICACIÓ I COMUNICACIÓ D'EXERCICI A ORGANISME OFICIAL COMPETENT:		
Simulacre de despatx		
AVALUACIÓ		
Tenir en compte les tasques preventives i operatives descrits al Document 4 per al risc d'inundacions, assumint aquestes tasques segons les fitxes d'actuació del Document 5.		

PROGRAMA D'EXERCICIS I SIMULACRES		
EXERCICI Nº:	Accident en el transport MMPP a la C-58 o a la C-16	
DATA	2n trimestre de l'any	HORA
ESCENARI		
Accident amb fuga del contingut d'un vehicle de transport a la C-58 o a la C-16		
ZONA INVOLUCRADA		
C-58, el nucli principal de Sant Quirze a totes bandes de la via. C-16, el nucli format per Les Fonts únicament.		
CARACTERÍSTIQUES		
Informen d'un camió bolcat a la C-58 o C-16. Serà necessari analitzar la situació i tallar el trànsit si és necessari, esperar l'arribada de Bombers i fer arribar la informació a la població ubicada en aquella zona i dóna'ls-hi les instruccions pertinents.		
VERIFICACIÓ I COMUNICACIÓ D'EXERCICI A ORGANISME OFICIAL COMPETENT:		
Simulacre de despatx		
AVALUACIÓ		
Tenir en compte les tasques preventives i operatives descrits al Document 4 per al risc en el transport de MMPP, assumint aquestes tasques segons les fitxes d'actuació del Document 5.		



PROGRAMA D'EXERCICIS I SIMULACRES			
EXERCICI Nº:	Risc per nevades		
DATA	3r trimestre de l'any	HORA	
ESCENARI			
Pronòstic de nevades els primers dies de desembre			
ZONA INVOLUCRADA			
La totalitat del municipi			
CARACTERÍSTIQUES			
Des del <i>meteocat</i> s'anuncia el pronòstic de nevades els dies 1, 2 i 3 de desembre. Serà necessari preparar fundents i comprar-ne si és necessari, informar a la població que disposa de maquinària privada, establir rutes prioritàries, tenir constància de les activitats a l'aire lliure que tindran lloc aquests dies, informar a la població mitjançant el BAN municipal...			
VERIFICACIÓ I COMUNICACIÓ D'EXERCICI A ORGANISME OFICIAL COMPETENT:			
Simulacre de despatx			
AVALUACIÓ			
Tenir en compte les tasques preventives i operatives descrits al Document 4 per al risc de nevades, assumint aquestes tasques segons les fitxes d'actuació del Document 5.			

PROGRAMA D'EXERCICIS I SIMULACRES			
EXERCICI Nº:	Risc emergència aèria		
DATA	2n trimestre de l'any	HORA	
ESCENARI			
Accident aeri al aeròdrom de Sabadell			
ZONA INVOLUCRADA			
La totalitat del municipi excepte la zona de Les Fonts			
CARACTERÍSTIQUES			
Es rep l'avís des de l'aeròdrom de Sabadell de la existència d'una aeronau sobrevolant l'espai aeri amb dificultats d'aterratge adequat. Es mobilitzen els bombers, la policia local i els mossos d'esquadra. Els serveis tècnics preveuen per la trajectòria que aterrarà a la zona de la serra del Galliners i tots els equips d'emergència es traslladen a la zona.			
VERIFICACIÓ I COMUNICACIÓ D'EXERCICI A ORGANISME OFICIAL COMPETENT:			
Simulacre de despatx			
AVALUACIÓ			
Tenir en compte les tasques preventives i operatives descrits al Document 4 per al risc aeri, assumint aquestes tasques segons les fitxes d'actuació del Document 5.			




PROGRAMA D'EXERCICIS I SIMULACRES			
EXERCICI Nº:	Risc radiològic		
DATA	1r trimestre de l'any	HORA	
ESCENARI			
Accident radiològic a Asea Brown Boveri			
ZONA INVOLUCRADA			
La zona en un radi de 500m des de la industria			
CARACTERÍSTIQUES			
Accident a Asea Brown Boveri que ha provocat el trencament d'una font radiològica. Avís a Bombers, Mossos d'Esquadra i Policia Local. Avís a la població propera en el radi de 500 m per a que es confinin o s'allunyin del focus de perill			
VERIFICACIÓ I COMUNICACIÓ D'EXERCICI A ORGANISME OFICIAL COMPETENT:			
Simulacre de despatx			
AVALUACIÓ			
Tenir en compte les tasques preventives i operatives descrits al Document 4 per al risc radiològic, assumint aquestes tasques segons les fitxes d'actuació del Document 5.			

PROGRAMA D'EXERCICIS I SIMULACRES			
EXERCICI Nº:	Risc per forts vents		
DATA	3r trimestre de l'any	HORA	
ESCENARI			
Forts vents a tot el municipi			
ZONA INVOLUCRADA			
Tot el municipi i especialment les urbanitzacions i zones aïllades			
CARACTERÍSTIQUES			
Avís de forts vents al municipi			
VERIFICACIÓ I COMUNICACIÓ D'EXERCICI A ORGANISME OFICIAL COMPETENT:			
Simulacre de despatx			
AVALUACIÓ			
Tenir en compte les tasques preventives i operatives descrits al Document 4 per al risc de forts vents, assumint aquestes tasques segons les fitxes d'actuació del Document 5.			

1.5. Bases per al pla de recuperació previst a l'article 31 de la Llei 4/1997

1. Recopilació de les fonts d'informació dels danys produïts:

- Tècnics municipals
- Brigada d'obres
- Agents de la Policia Municipal, els Mossos d'Esquadra, la Guàrdia Civil
- Bombers
- Servei d'enllumenat, de clavegueram... del municipi
- Companyies de l'aigua, del gas, d'electricitat i de telèfons
- Serveis de transports: ferrocarrils, transport urbà, empreses d'autocars, empreses de transports...
- Carreteres

 <p>Ajuntament de Sant Quirze del Vallès</p>	<p>Sant Quirze del Vallès</p> <p>DOCUMENT ÚNIC DE PROTECCIÓ CIVIL MUNICIPAL (DUPROCIM)</p>	<p>Data: Febrer 2018</p> <p>Revisió: 1</p>
--	---	--

- Indústries, comerços... del municipi
- Particulars
- Serveis sanitaris
- Altres que el municipi consideri oportú

2. Recopilació de les dades dels danys que s'han produït:

- Localització dels danys: cal indicar el lloc concret (fins i tot amb cartografia).
- Descripció de:
 - Els elements afectats (cal indicar el tipus d'element i una descripció).
 - Els tipus dels danys que s'han produït.
 - Causes que han produït els danys.

3. Valoració econòmica dels danys (despeses que s'han generat durant l'emergència i cost per recuperar la normalitat).

És responsabilitat de l'Ajuntament l'adopció immediata de les mesures següents:

- Notificació a les companyies de gas, d'electricitat, de telèfons, de llum, carreteres, mitjans de transport de les avaries, talls de subministrament, dels danys que s'han produït
- Acollida i proveïment de recursos a la població
- Desenrunament i neteja
- Recerca de mitjans i recursos
- Control d'aqüífers

Proposta de reconstrucció o reparació dels danys:

- Descripció de les obres, reparacions... a realitzar per recuperar o reparar els danys (la proposta es pot realitzar per evitar la repetició dels danys)
- Valoració econòmica (cost per recuperar la normalitat)
- Designació de responsables
- Definició de terminis

Cal saber si la zona s'ha declarat o no zona d'actuació especial (o catastròfica). En aquest cas les ajudes vindran de l'Estat, el qual aprova un Reial decret llei (primer l'aprova el Consell de Ministres i posteriorment el validen les Corts), per establir de forma concreta i per a cada catàstrofe totes les mesures, actuacions i procediments a seguir. S'hi estableixen, també, les previsions de finançament mitjançant el crèdit extraordinari.

Al marge de les subvencions que dóna l'Estat, pot haver-hi ajudes de les comunitats autònomes, la Unió Europea, les diputacions, etc. En aquest cas, cal tenir en compte que aquestes ajudes són incompatibles amb les que pugui donar l'Estat.

Cal destacar que queden excloses les ajudes de les diferents administracions als danys produïts en béns assegurats, ja que existeix el Consorci de Compensació d'Assegurances, entitat autònoma de caràcter públic que actua com a reassuradora de les companyies privades en cas que es produeixin catàstrofes.



Ajuntament
de Sant Quirze
del Vallès

Sant Quirze del Vallès
**DOCUMENT ÚNIC DE PROTECCIÓ CIVIL MUNICIPAL
(DUPROCIM)**

Data: Febrer 2018
Revisió: 1

Document 2. Anàlisi del risc



2.1. Risc territorial

El risc es defineix en general com una mesura de la probabilitat que es produeixi un determinat succés en funció a les seves conseqüències. En el marc de la planificació de protecció civil, aquest succés es concreta en una determinada situació d'emergència que pot afectar les persones, el medi ambient o els béns. També en aquest marc, es tendeix a identificar el terme risc amb el fet que origina aquesta situació d'emergència (un accident, una inundació, un incendi, etc.).

Sota aquesta perspectiva, i en funció de la seves característiques, hi ha una sèrie de riscos que requereixen metodologies tecnico-científiques adequades i més o menys sofisticades, per estudiar-los, tractar-los i avaluar-los. D'entre aquests, els riscos especials són aquells per als quals hi ha planificació d'emergències a nivell autonòmic, és a dir, aquells per als quals la Generalitat de Catalunya ha aprovat el corresponent pla especial de protecció civil. Els riscos específics són aquells que poden afectar el municipi i per als quals no hi ha un pla especial.

- Segons la normativa vigent i segons el Pla Territorial de Protecció Civil de la Generalitat de Catalunya (PROCICAT), el municipi és objecte dels riscos territorials següents:


2.1.1. Emergències per pandèmies

EMERGÈNCIES PER PANDÈMIES	
Descripció	
Les emergències per pandèmies, tot i que depèn del grau d'evolució en el qual es trobi la dispersió de l'agent causant de la mateixa, plantegen greus problemes: <ul style="list-style-type: none"> - Elevada demanda de mitjans sanitaris - Mortalitat - Alarma social - Poden arribar a limitar el funcionament dels serveis públics i de les activitats econòmiques i empresarials 	
Avaluació	
Elevada demanda de mitjans sanitaris al municipi del CAP Sant Quirze. Mortalitat. Alarma social, que pot desencadenar efectes concatenats i arribar a limitar el funcionament de les activitats econòmiques i empresarials del municipi.	
NO ESTÀ OBLIGAT segons criteris d'afectació municipal del PROCICAT.	
Sectors de risc	
Tota la població, especialment aquella que forma part dels col·lectius de risc (persones grans, nens, dones embarassades, persones amb problemes cardíacs i respiratoris i personal sanitari).	
Elements vulnerables	
Els elements vulnerables és tota la població i els especialment vulnerables del municipi de Sant Quirze són:	
<ul style="list-style-type: none"> - CAP Sant Quirze - CEIP El Turonet - CEIP Lola Anglada - CEIP Onze de Setembre - CEIP Pilarín Bayes - CEIP Purificación Salas Xandri - CEIP Taula Rodona - Escola Bressol el Picarol Blau 	<ul style="list-style-type: none"> - Escola Bressol el Patufet - Escola Bressol la Marieta - IES Sant Quirze - IES Salas Xandri - Llar d'Avis Sant Quirze - Residència ASSIS - Residència Nostra Senyora Verge del Carme - Residència Sanlisart




2.1.2. Emergències en el transport de viatgers per ferrocarril

EMERGÈNCIES EN EL TRANSPORT DE VIATGERS PER FERROCARRIL
Descripció
<p>És el risc d'emergències en el transport convencional de viatgers per ferrocarril, com ara:</p> <ul style="list-style-type: none">- Col·lisions entre trens, descarrilaments o altres emergències de gran nivell- Necessitats d'evacuació de passatgers per accident o altres emergències- Aldarulls i altres situacions similars de risc greu- Presència de persones a les vies- Aturades perllongades dels serveis- Impacte social i/o mediàtic de les incidències i/o emergències- Altres derivades del servei de transport de viatgers per ferrocarril
Avaluació
<p>Sant Quirze del Vallès disposa de ferrocarril convencional gestionat per Ferrocarrils de la Generalitat de Catalunya. Concretament, la línia Barcelona – Vallès, de forma doble, la vessant Barcelona – Sabadell per una banda, i la vessant Barcelona – Terrassa per l'altra. La franja horària amb més viatgers és de 7 a 8h del matí, seguida de 8 a 9h del matí i de 18 a 19h de la tarda. La línia travessa per els límits del municipi, concretament per Les Fonts (la línia Barcelona – Terrassa) i per la zona del Polígon Industrial Can Canals, Castelltort, Los Rosales, el Poble Sec i Can Torres, Can Llobet i Can Feu.</p> <p>Aspectes de riscos associats als municipis:</p> <ul style="list-style-type: none">- La vulnerabilitat de les poblacions municipals és prou baixa, en especial a la població pròxima a les vies. Per tant no caldrà l'aplicació de les mesures de protecció a les poblacions.- Les operatives municipals es limitaran a actuacions logístiques i d'ordre quan el supòsit accidental es produeixi al nucli urbà o zones de població residencial o de pública concurrència, o quan es pugui generar una evacuació d'usuaris del servei ferroviari a aquests àmbits. En la resta de supòsits l'actuació municipal serà mínima a excepció dels casos d'infraestructures crítiques: túnels, estacions i ponts. <p>NO ESTÀ OBLIGAT segons criteris d'afectació municipal del PROCICAT Ferrocarril.</p>
Sectors de risc
<p>Les estacions ubicades al municipi són:</p> <ul style="list-style-type: none">- Estació de Sant Quirze del Vallès. Es troba al nucli urbà. <p>Les estacions fora del nucli urbà però que donen servei a la població de Sant Quirze:</p> <ul style="list-style-type: none">- Les Fonts <p>Hi ha presència de variacions de nivell (ponts, túnels i passos sota carreteres):</p> <ul style="list-style-type: none">- Pas sota C-1413a a l'alçada de la estació de Sant Quirze del Vallès. (línia Barcelona – Sabadell)- Pas sota C-58. (línia Barcelona – Sabadell)- Pas sota Passeig Riera (línia Barcelona – Terrassa)
Elements vulnerables
<p>Les pròpies infraestructures de ferrocarril del municipi. Els viatgers que transiten per alguna de les vies que circula per Sant Quirze del Vallès La població del voltant de les vies de ferrocarril. L'entorn natural més proper.</p>

 <p>Ajuntament de Sant Quirze del Vallès</p>	<p>Sant Quirze del Vallès</p> <p>DOCUMENT ÚNIC DE PROTECCIÓ CIVIL MUNICIPAL (DUPROCIM)</p>	<p>Data: Febrer 2018</p> <p>Revisió: 1</p>
--	---	--


2.1.3. Emergències per onades de calor

EMERGÈNCIES PER ONADES DE CALOR
<p>Descripció</p>
<p>Risc quan se supera el percentil 98 de la temperatura màxima diària del període d'estiu. A Sant Quirze aquesta temperatura està establerta en 36,4 °C.</p> <p>Les conseqüències per la salut són diferents si la temperatura extrema és puntual d'un dia o es manté persistent durant tres dies consecutius o més</p> <p>Els seus efectes poden ser:</p> <ul style="list-style-type: none"> - Morts per hipertèrmia o síncope. - L'augment de temperatura produeix un augment en la concentració d'ozó i d'altres contaminants, agreujant així malalties respiratòries i càrdio-respiratòries. - Augment dels nivells de pol·len i d'altres al·lèrgens que afecten directament a l'asma. - Fallides elèctriques per l'augment de l'ús de l'aire condicionat i ventiladors. - Increment dels incendis forestals. - Afectacions en circuits elèctrics, dispositius electrònics i carreteres. - Sequera posterior.
<p>Avaluació</p>
<p>Sant Quirze disposa de 2.321 persones més grans de 65 anys, corresponent al 11,75% de la població.</p> <p>Destacar que les zones amb els climes mediterranis són zones vulnerables, ja que en condicions normals ja presenten estius força càlids. Els efectes de la calor són especialment perjudicials per a la població especialment vulnerable, com la gent gran i els nens.</p> <p>NO ESTÀ OBLIGAT segons criteris d'afectació municipal del PROCICAT.</p>
<p>Sectors de risc</p>
<p>Tota la població, especialment aquella que forma part dels col·lectius de risc (persones grans, nens, dones embarassades, persones amb problemes cardíacs i respiratoris i personal sanitari).</p>
<p>Elements vulnerables</p>
<p>Gent gran per sobre dels 65 anys que es troben al seu habitatge o a alguna de les residències geriàtriques del municipi.</p> <p>Persones amb determinades circumstàncies socials (viure sol, pobresa, etc.).</p> <p>Persones amb discapacitats físiques o psíquiques que tenen limitada l'autocura i la mobilitat, especialment les que es troben a alguna de les residències geriàtriques de Sant Quirze.</p> <p>Persones amb malalties cròniques: càrdio-respiratòries, diabetis, hipertensió arterial, malalties renals, Pàrkinson, Alzheimer, obesitat, etc.</p> <p>Persones que reben medicaments diürètics o medicaments que actuen sobre el sistema nerviós central.</p> <p>Persones amb una hidratació insuficient o que realitzen un excés d'activitat física.</p> <p>Nadons a les llars d'infants de Sant Quirze del Vallès.</p> <p>Treballadors exposats a ambients calorosos.</p>

 <p>Ajuntament de Sant Quirze del Vallès</p>	<p>Sant Quirze del Vallès</p> <p>DOCUMENT ÚNIC DE PROTECCIÓ CIVIL MUNICIPAL (DUPROCIM)</p>	<p>Data: Febrer 2018</p> <p>Revisió: 1</p>
--	---	--


2.1.4. Emergències per concentració de persones

EMERGÈNCIES PER CONCENTRACIÓ DE PERSONES
Descripció
<p>Situacions que per diversos aspectes tenen un caràcter d'activitat que serveixen de reclam per a la població, ja sigui perquè són activitats comercials, festives i/o culturals, entre d'altres i que es troben en un mateix espai en un determinat moment.</p> <p>Es preveu que es poden produir emergències per aglomeració de persones en els següents actes:</p> <ul style="list-style-type: none"> - Centre comercial Alcampo - Centre comercial Toys'R'us - Passejada Sant Antoni - Festa major - Carnestoltes - Cavalcada de reis
Avaluació
<p>D'aquestes activitats, segons el Decret 30/2015, són:</p> <ul style="list-style-type: none"> - D'interès per a la protecció civil autonòmica <ul style="list-style-type: none"> o Centre comercial Alcampo o Passejada Sant Antoni (peregrinació a la ermita de Sant Felieut de Vilamilans i entorn) o Festa major de Sant Quirze o Cavalcada de reis - D'interès per a la protecció civil local <ul style="list-style-type: none"> o Centre comercial Toys'R'us o Carnestoltes o Mercat ambulant Can Torras – Can Llobet (en espai compartit amb Sabadell) <p>Altres activitats de pública concurrència com els centres esportius municipals, a priori queden fora de l'àmbit d'aplicació del Decret 30/2015.</p> <p>NO ESTÀ OBLIGAT segons criteris d'afectació municipal del PROCICAT.</p>
Sectors de risc
Els espais on es desenvolupen les diferents activitats citades
Elements vulnerables
Tots aquells elements vulnerables que puguin veure's afectats per una emergència (la vulnerabilitat de la corresponent activitat es contempla al corresponent Pla d'Autoprotecció o protocol d'emergència, si escau).

 <p>Ajuntament de Sant Quirze del Vallès</p>	<p>Sant Quirze del Vallès</p> <p>DOCUMENT ÚNIC DE PROTECCIÓ CIVIL MUNICIPAL (DUPROCIM)</p>	<p>Data: Febrer 2018</p> <p>Revisió: 1</p>
--	---	--

2.1.5. Emergències per manca del subministrament elèctric

EMERGÈNCIES PER MANCA DE SUBMINISTRAMENT ELÈCTRIC
Descripció
<p>Tall sobtat o no del subministrament elèctric.</p> <p>La seva activació es produirà:</p> <ul style="list-style-type: none"> - La companyia elèctrica activa el seu protocol si es dona algun dels següents escenaris: <ul style="list-style-type: none"> o Interrupció superior a 30 minuts i que afecti a 2.000 abonats o Interrupció superior a 5h i que afecti entre 200 i 2000 abonats <p>Els seus efectes són:</p> <ul style="list-style-type: none"> - Problemes de convivència - Malbaratament de productes peribles - Problemes a les residències
Avaluació
<p>A Sant Quirze hi viuen 19.748 persones, disposa de 4 residències geriàtriques, 11 centres educatius i 1 CAP.</p> <p>NO ESTÀ OBLIGAT segons criteris d'afectació municipal del PROCICAT.</p>
Sectors de risc
<p>Tota la població, especialment aquelles activitats que proporcionen serveis sanitaris i de cura.</p>
Elements vulnerables
<p>Tota la població</p>


 <p>Ajuntament de Sant Quirze del Vallès</p>	<p>Sant Quirze del Vallès</p> <p>DOCUMENT ÚNIC DE PROTECCIÓ CIVIL MUNICIPAL (DUPROCIM)</p>	<p>Data: Febrer 2018</p> <p>Revisió: 1</p>
--	---	--

2.2. Riscos especials

Els riscos especials estan subjectes a plans especials que es refereixen a riscos concrets, la naturalesa dels quals requereix d'uns mètodes tècnics i científics adequats per avaluar-los i tractar-los. En el cas de Sant Quirze del Vallès els riscos per als quals s'ha planificat són els següents.


2.2.1. Emergències per risc químic (PLASEQCAT)

EMERGÈNCIES PER RISC QUÍMIC (PLASEQCAT)	
Descripció	
Accident en un establiment industrial que requereixi l'aplicació de mesures de protecció a la població i en el què es vegin involucrades substàncies perilloses (presentes a la planta o generades durant l'accident), com a conseqüència de l'emanació de gasos o fums tòxics, incendi, explosió o qualsevol altre efecte físic o químic derivant de l'accident.	
Avaluació	
Segons el PLASEQCAT, el municipi de Sant Quirze està RECOMANAT a elaborar el PAM per risc químic perquè:	
<ul style="list-style-type: none"> - El municipi de Sant Quirze no disposa d'establiments químics segons el PLASEQCAT - Existeix una zona del municipi de Sant Quirze es troba en ZA (zona d'alerta) de Laboratoris Miret S.A., catalogada de tipus ALT, situada en el municipi de Terrassa. 	
Sectors de risc	
Els sectors de risc principalment es concentren a la zona nord i nord-oest del municipi, afectant a les seccions censals 3, 4 i 12, que consisteixen en la zona de Les Fons, Can Llobateres i Vall Suau i Can Feliu.	
Elements vulnerables	
Els elements vulnerables de Sant Quirze que es troben en la ZA de Laboratoris Miret S.A., són els següents:	
<ul style="list-style-type: none"> - Residència Nostra Senyora Verge del Carme - Centre Cívic Torre Julià - Zona esportiva municipal Les Fonts - CEIP Pilarín Bayes - Les Fonts - Benzinera Petrocat - Masia Can Corbera - Masia Can Samuntà 	<ul style="list-style-type: none"> - Dipòsit d'aigua (11 milions m³) - Urbanització Can Llobateres - Masia Can Llobateres - Residència ASSIS - Masia Can Poncic - Residència Sanlisart - Escola Bressol La Marieta - CEIP Lola Anglada

 <p>Ajuntament de Sant Quirze del Vallès</p>	<p>Sant Quirze del Vallès</p> <p>DOCUMENT ÚNIC DE PROTECCIÓ CIVIL MUNICIPAL (DUPROCIM)</p>	<p>Data: Febrer 2018</p> <p>Revisió: 1</p>
--	---	--


2.2.2. Emergències per incendis forestals (INFOCAT)

EMERGÈNCIES PER INCENDIS FORESTALS (INFOCAT)
Descripció
<p>La superfície considerada com a forestal a Catalunya representa més del 60% del territori (quasi 2 milions d'hectàrees), essent la superfície forestal arbrada d'un 43% mentre que entre matolls i pastures sumen el restant 17% aproximadament. Si a aquest factor s'afegeix al clima mediterrani de Catalunya, amb estius calorosos i secs, el relleu força accidentat, i la distribució i tipus de població, resulta normal un significatiu risc d'incendi forestal per a gran part del territori català.</p> <p>D'acord amb el pla INFOCAT i el Mapa de Protecció Civil de Catalunya, el nivell de perill del municipi és MOLT ALT i el nivell de vulnerabilitat és ALTA.</p>
Avaluació
<p>Segons l'INFOCAT, el municipi de Sant Quirze està OBLIGAT a elaborar el PAM INFOCAT com a conseqüència de risc d'incendi forestal.</p>
Sectors de risc
<p>El municipi de Sant Quirze del Vallès disposa d'una gran superfície forestal, on queda afectat principalment la Serra del Galliners, situada en els sectors censals 3, 4, 9 i 12.</p> <p>Hi ha masies en zona forestal.</p>
Elements vulnerables
<p>Els elements vulnerables de Sant Quirze per risc d'incendis forestals són aquells que es troben en massa forestal i les que es situen a menys de 500 m del límit forestal municipal.</p> <p>En el plànol 12 es detallen quins són aquests elements.</p>

 <p>Ajuntament de Sant Quirze del Vallès</p>	<p>Sant Quirze del Vallès</p> <p>DOCUMENT ÚNIC DE PROTECCIÓ CIVIL MUNICIPAL (DUPROCIM)</p>	<p>Data: Febrer 2018</p> <p>Revisió: 1</p>
--	---	--


2.2.3. Emergències per risc d'inundacions (INUNCAT)

EMERGÈNCIES PER RISC D'INUNDACIONS (INUNCAT)																							
Descripció																							
<p>D'acord amb la cartografia de l'ACA, el municipi té afectació per inundabilitat per pluja (T500, T100, T50, T10 i zones potencialment inundables).</p> <p>Es preveu una situació meteorològica de perill (SMP) de nivell 1 quan se superin els 20mm/30minuts o els 100mm/24hores.</p> <p>Es preveu una SMP de nivell 2 quan se superin els 40mm/30minuts o els 200mm/24hores.</p>																							
Avaluació																							
<p>Segons el Pla INUNCAT el nivell de risc per inundacions al municipi de Sant Quirze del Vallès és ALT.</p> <p>El municipi no té risc d'inundació per un mal funcionament o trencament de presa en un termini inferior a 2 hores.</p> <p>D'acord amb el pla INUNCAT, el municipi està OBLIGAT a elaborar el PAM per inundacions.</p>																							
Sectors de risc																							
<p>El municipi de Sant Quirze del Vallès disposa de zones inundables amb períodes de retorn de 50, 100 o 500 anys, concretament a:</p> <table border="0" style="width: 100%;"> <tr> <td style="width: 50%;">- Torrent de la Betzuca</td> <td style="width: 50%;">- Riera de Rubí</td> </tr> <tr> <td>- Riu Sec</td> <td>- Torrent de Can Vinyals</td> </tr> <tr> <td>- Riera de Can Barra</td> <td>- Torrent de Vallcorba (canalitzat i soterrat al pas de la zona de Can Casablanques i Mas Duran)</td> </tr> <tr> <td>- Torrent de la Grípia</td> <td></td> </tr> </table> <p>Altres torrents que no estan considerats a l'INUNCAT com a zones inundables són:</p> <table border="0" style="width: 100%;"> <tr> <td style="width: 50%;">- Torrent de Can Corbera</td> <td style="width: 50%;">- Torrent de Can Vinyals</td> </tr> <tr> <td>- Torrent de Can Ferran</td> <td>- Torrent de Can Llobateres</td> </tr> <tr> <td>- Torrent de Can Barata</td> <td></td> </tr> </table> <p>Punts d'actuació prioritària al municipi:</p> <ul style="list-style-type: none"> - PAP.1.: Aigües avall de la confluència de les rieres de Palau i Arenes. Inundació de cases de la urbanització les Fonts al marge dret. - PAP.2.: Entorn de l'EDAR de Terrassa. Inundació de naus industrials a ambdós marges de la riera. <p>El municipi disposa dels següents punts conflictius a destacar (PC) on es desenvolupen tasques preventives:</p> <table border="0" style="width: 100%;"> <tr> <td style="width: 50%;">- PC1: Gual Torrent de la Grípia (UTM 421900 : 4599223)</td> <td style="width: 50%;">- PC3: Gual Can Poncic (est i oest) (UTM 422174 : 4598705)</td> </tr> <tr> <td>- PC2: Gual Can Llobateres (nord i sud) (UTM 422040 : 4598866)</td> <td>- PC4: Gual Can Canals (UTM 424633 : 4597095)</td> </tr> </table> <p>El municipi disposa dels següents punts conflictius (PC) on no es desenvolupen tasques preventives per ser rieres canalitzades en la gran majoria:</p> <table border="0" style="width: 100%;"> <tr> <td style="width: 50%;">- PC5: C. Vallcorba amb Avda. Camí del Mas (UTM 423804 : 4598086)</td> <td style="width: 50%;">- PC7: Pont de la Carretera C-1413a a Los Rosales (UTM 423632 : 4597729)</td> </tr> <tr> <td>- PC6: Pont Mossèn Perramon (Les Fonts) (UTM 419554 : 4597760)</td> <td>- PC8: Desembocadura del Torrent de la Batzuca al Riu Sec (UTM 423857 : 4597628)</td> </tr> </table>		- Torrent de la Betzuca	- Riera de Rubí	- Riu Sec	- Torrent de Can Vinyals	- Riera de Can Barra	- Torrent de Vallcorba (canalitzat i soterrat al pas de la zona de Can Casablanques i Mas Duran)	- Torrent de la Grípia		- Torrent de Can Corbera	- Torrent de Can Vinyals	- Torrent de Can Ferran	- Torrent de Can Llobateres	- Torrent de Can Barata		- PC1: Gual Torrent de la Grípia (UTM 421900 : 4599223)	- PC3: Gual Can Poncic (est i oest) (UTM 422174 : 4598705)	- PC2: Gual Can Llobateres (nord i sud) (UTM 422040 : 4598866)	- PC4: Gual Can Canals (UTM 424633 : 4597095)	- PC5: C. Vallcorba amb Avda. Camí del Mas (UTM 423804 : 4598086)	- PC7: Pont de la Carretera C-1413a a Los Rosales (UTM 423632 : 4597729)	- PC6: Pont Mossèn Perramon (Les Fonts) (UTM 419554 : 4597760)	- PC8: Desembocadura del Torrent de la Batzuca al Riu Sec (UTM 423857 : 4597628)
- Torrent de la Betzuca	- Riera de Rubí																						
- Riu Sec	- Torrent de Can Vinyals																						
- Riera de Can Barra	- Torrent de Vallcorba (canalitzat i soterrat al pas de la zona de Can Casablanques i Mas Duran)																						
- Torrent de la Grípia																							
- Torrent de Can Corbera	- Torrent de Can Vinyals																						
- Torrent de Can Ferran	- Torrent de Can Llobateres																						
- Torrent de Can Barata																							
- PC1: Gual Torrent de la Grípia (UTM 421900 : 4599223)	- PC3: Gual Can Poncic (est i oest) (UTM 422174 : 4598705)																						
- PC2: Gual Can Llobateres (nord i sud) (UTM 422040 : 4598866)	- PC4: Gual Can Canals (UTM 424633 : 4597095)																						
- PC5: C. Vallcorba amb Avda. Camí del Mas (UTM 423804 : 4598086)	- PC7: Pont de la Carretera C-1413a a Los Rosales (UTM 423632 : 4597729)																						
- PC6: Pont Mossèn Perramon (Les Fonts) (UTM 419554 : 4597760)	- PC8: Desembocadura del Torrent de la Batzuca al Riu Sec (UTM 423857 : 4597628)																						
Elements vulnerables																							
<p>Els elements vulnerables per risc d'inundacions al municipi de Sant Quirze del Vallès són:</p> <table border="0" style="width: 100%;"> <tr> <td style="width: 50%;">- Polígon industrial Can Casablanques</td> <td style="width: 50%;">- CEIP Taula Rodona</td> </tr> <tr> <td>- Cementiri</td> <td>- Jutjat de pau</td> </tr> <tr> <td>- Benzinera REPSOL</td> <td>- Benzinera BP</td> </tr> <tr> <td>- Escola Bressol Municipal El Patufet</td> <td>- Masia de Can Barra</td> </tr> </table> <p>Pel que fa al risc per inundacions avaluat, cal destacar la presència del Torrent de la Betzuca i del Riu Sec, i dels seus torrents adjacents, els quals generen zones inundables també per a períodes de retorn T10, d'acord amb la cartografia del Pla INUNCAT i de l'Agència Catalana de l'Aigua.</p>		- Polígon industrial Can Casablanques	- CEIP Taula Rodona	- Cementiri	- Jutjat de pau	- Benzinera REPSOL	- Benzinera BP	- Escola Bressol Municipal El Patufet	- Masia de Can Barra														
- Polígon industrial Can Casablanques	- CEIP Taula Rodona																						
- Cementiri	- Jutjat de pau																						
- Benzinera REPSOL	- Benzinera BP																						
- Escola Bressol Municipal El Patufet	- Masia de Can Barra																						

 <p>Ajuntament de Sant Quirze del Vallès</p>	<p>Sant Quirze del Vallès</p> <p>DOCUMENT ÚNIC DE PROTECCIÓ CIVIL MUNICIPAL (DUPROCIM)</p>	<p>Data: Febrer 2018</p> <p>Revisió: 1</p>
--	---	--

2.2.4. Emergències per risc en el transport de mercaderies perilloses (TRANSCAT)

EMERGÈNCIES PER RISC QUÍMIC EN EL TRANSPORT DE MERCADERIES PERILLOSES (TRANSCAT)
Descripció
<p>Emergències relacionades amb el transport de mercaderies perilloses per carretera i ferrocarril. El nivell de perill de Sant Quirze del Vallès per transport viari és MOLT ALT mentre que ferroviari és inexistent. El nivell de perill per a cada tram de via de carreteres és:</p> <ul style="list-style-type: none"> - C-16: nivell de perill MOLT ALT → Nivell de flux MOLT IMPORTANT (195 camions/dia). Sud-oest del municipi. - C-58: nivell de perill BAIX → Nivell de flux BAIX (9 camions/dia). Serveix de separació amb Sabadell. - C-1413a: nivell de perill MIG → Nivell de flux BAIX (3 camions/dia). Són 400m escassos a la frontera amb Rubí.
Avaluació
<p>D'acord amb el pla TRANSCAT, el municipi està OBLIGAT a elaborar el PAM per risc en el transport de mercaderies perilloses perquè:</p> <ul style="list-style-type: none"> - Presenta trams de la xarxa viària amb un nivell de perill MOLT ALT (C-16). - Es troba a una distància ≤ a 500m d'alguna via de la xarxa viària amb un nivell de perill MOLT ALT (C-16) <p>Pel que fa a aquest risc, Sant Quirze del Vallès té nivell de perill:</p> <ul style="list-style-type: none"> - C-16: nivell de perill MOLT ALT - C-58: nivell de perill BAIX - C-1413a: nivell de perill MIG
Sectors de risc
<p>Els sectors de risc del municipi de Sant Quirze del Vallès per al risc en el transport de mercaderies perilloses són:</p> <ul style="list-style-type: none"> - Franja de 500m de la carretera C-16 amb nivell de perill MOLT ALT <ul style="list-style-type: none"> o Nivell de flux: MOLT IMPORTANT (195 vehicles/dia) o Característiques del tram afectat: El tram afectat va des del PK 15.5km fins al 17.5km. o Descripció de la zona afectada: Aquesta zona transita rodejada de massa forestal amb petits nuclis urbans com el P.I. Can Corbera, la ermita de Sant Feliuet i Can Corbera i Can Ferran. - Franja de 500m de la carretera C-58 amb nivell de perill BAIX <ul style="list-style-type: none"> o Nivell de flux: BAIX (9 vehicles/dia) o Característiques del tram afectat: El tram afectat va des del PK 11.5km fins al 14.5km. o Descripció de la zona afectada: Aquesta zona transita limitant per el P.I. Can Torres i Can Llobet, P.I. Can Canals i per el P.I. Can Casablanques, a més de circular per el costat del C.C. Alcampo, aeròdrom de Sabadell i els ens censal 6 i 8 de Sant Quirze. - Franja de 500m de la carretera C-1413a amb nivell de perill MIG <ul style="list-style-type: none"> o Nivell de flux: BAIX (3 vehicles/dia) o Característiques del tram afectat: El tram afectat va des del túnel que passa per sota de la C-16 fins al inici de la Urbanització El Pinar (corresponent a Rubí) o Descripció de la zona afectada: Aquests escassos 400m de longitud transita limitant amb la ermita de Sant Feliuet i la finalització del terme municipal de Sant Quirze del Vallès.
Elements vulnerables
<p>Els elements vulnerables per risc en el transport de mercaderies perilloses al municipi de Sant Quirze del Vallès són:</p> <ul style="list-style-type: none"> - Carretera C-16: <ul style="list-style-type: none"> o Ermita de Sant Feliuet o Masia Can Ferran o P.I. Can Corbera o Masia Can Corbera - Carretera C-58: <ul style="list-style-type: none"> o Asea Brown Bowery o P.I. Can Canals o P.I. Can Torres Can Llobet o C.C. Alcampo o Toys'R'us o Norauto o Bricomart o Benzinera BP o Estació FFCC Sant Quirze o Jutjat de pau o CEIP Taula Rodona o Escola Bressol el Patufet o Benzinera REPSOL o C. Esportiu Casablanques o Sant Quirze Bàsquet club o P.I. Can Casablanques o CEIP Lola Anglada o Escola Bressol La Marieta o Residència Sanlisart o Masia Can Llobateres o Nuclis censals 1, 6, 8 i 11 - Carretera C-1413a: <ul style="list-style-type: none"> o Ermita de Sant Feliuet de Vilamitans i l'entorn

 <p>Ajuntament de Sant Quirze del Vallès</p>	<p>Sant Quirze del Vallès</p> <p>DOCUMENT ÚNIC DE PROTECCIÓ CIVIL MUNICIPAL (DUPROCIM)</p>	<p>Data: Febrer 2018</p> <p>Revisió: 1</p>
--	---	--


2.2.5. Emergències per risc de nevades (NEUCAT)

EMERGÈNCIES PER RISC PER NEVADES (NEUCAT)
Descripció
El municipi es troba entre els 140m (polígon Can Corbera) i els 238m (mirador Sant Quirze). El nucli urbà es troba a 188m. Segons aquesta altitud, el llinar de situació meteorològica de perill (SMP) de nivell 1 correspon a l'acumulació de més de 0 cm en 24h; el llinar de SMP de nivell 2 correspon a l'acumulació de més de 5 cm en 24h.
Avaluació
Segons el pla NEUCAT el municipi de Sant Quirze del Vallès està RECOMANAT a elaborar el PAM per nevades perquè té menys de 20.000 habitats i perquè està a menys de 400m.
Vies prioritzades:
<ul style="list-style-type: none"> - C-58, que discorre rodejant el municipi per la vessant nord i nord-est. - C-1413a, que discorre per el mig del terme municipal. - C-16, que discorre rodejant el municipi per la vessant sud i sud-oest.
Punts d'emmagatzematge de fundents a Sant Quirze del Vallès:
<ul style="list-style-type: none"> - Creuament Carrer Anòia amb Carrer Berguedà (al interior d'una nau de la brigada municipal).
Les zones d'aparcament especial són:
<ul style="list-style-type: none"> - P01.: C.C. Alcampo - P02.:Aparcament de la estació de FGC Sant Quirze. - P03.: Camp de futbol a C. Priorat s/n. - P04.: Polígon de Can Casablanques
Sectors de risc
Tot el municipi de Sant Quirze del Vallès
Elements vulnerables
Els elements vulnerables per risc de nevades al municipi de Sant Quirze del Vallès són:
<ul style="list-style-type: none"> - CAP Sant Quirze - CEIP El Turonet - CEIP Lola Anglada - CEIP Onze de Setembre - CEIP Pilarín Bayes - CEIP Purificació Salas Xandri - CEIP Taula Rodona - Escola Bressol el Picarol Blau - Escola Bressol Municipal el Patufet - Escola Bressol la Marieta - IES Sant Quirze - IES Sala Xandri - Masia Can Corbera - Masia Can Ferran - Masia Can Samuntà - Masia Can Llobateres - Masia Can Poncic - Masia Can Barnola - Masia Can Viver de la Serra - Masia Can Vinyals - Masia Can n'Arús - Masia Can Caber - Masia Can Camps (club hípic Les Alzines) - Masia Camps - Llar d'avís Sant Quirze - Residència ASSIS - Residència Nostra Senyora Verge del Carme - Residència Sanlisart - Urbanització Castelltort - Les Fonts - Urbanització Can Llobateres - Carretera C-16 - Carretera C-58 - Carretera C-1413a - Línia FFCC Barcelona – Sabadell - Línia FFCC Barcelona – Terrassa - Persones sense llar



2.2.6. Emergències per forts vents (VENTCAT)

EMERGÈNCIES PER RISC DE FORTS VENTS (VENTCAT)	
Descripció	
<p>El vent provoca efectes negatius importants en un abast territorial, sobretot, a:</p> <ul style="list-style-type: none"> - Edificis, construccions, panells publicitaris i d'altres, vells, en mal estat o en obres. - Zones d'activitats a l'aire lliure: mercats, zones poliesportives,... que poden ser impactades per objectes emportats pel vent. - Línies d'abastament de corrent elèctric que poden caure o ser malmeses per la caiguda d'arbres. - Infraestructures de la xarxa telefònica que poden caure o ser malmeses per la caiguda d'arbres. - Línies ferroviàries i carreteres prop de zones forestals o de pals elèctrics, telefònics,... que es poden veure tallades. - Rieres i torrents, que poden veure el pas de l'aigua interceptat per arbres caiguts dins el domini públic hidràulic. - Instal·lacions de transport per cable. - Instal·lacions perilloses vulnerables als forts vents (torres i tancs d'indústries químiques...) i el seu efecte dominó. - Vies de circulació per on circulen vehicles de gran tonatge. 	
Avaluació	
<p>El municipi està RECOMANAT a la redacció del PAM per forts vents ja que no compleix cap de les condicions per ser-hi obligat, com són disposar de 10 dies o més de superació de vents superior a 20m/s o disposar de més de 20.000 habitants.</p>	
Sectors de risc	
<p>El sector de risc és tota la població</p>	
Elements vulnerables	
<p>Els elements vulnerables més destacables són:</p> <ul style="list-style-type: none"> - Afectacions a edificacions i mobiliari urbà (façanes amb aplacats, façanes lleugeres, testos, aires condicionats, baranes, cablejat, conductes, parallamps, antenes, teules i claraboies). - Afectacions a les activitats docents, esportives i de lleure: <ul style="list-style-type: none"> o CEIP El Turonet o CEIP Lola Anglada o CEIP Onze de Setembre o CEIP Pilarín Bayes o CEIP Purificació Salas Xandri o CEIP Taula Rodona o Escola Bressol El Picarol Blau o Escola Bressol Municipal El Patufet o Escola Bressol La Marieta o IES Sant Quirze o IES Sala Xandri o Biblioteca municipal de Sant Quirze o Complex esportiu Can Casablanques o Sant Quirze Basquet Club o Espai de dansa Sant Quirze o Gimnàs Montserrat Creus Turu o Gimnàs municipal o Zona esportiva municipal Les Fonts - Serveis bàsics (electricitat, comunicacions) <ul style="list-style-type: none"> o Xarxa elèctrica (AT/MT) de Sant Quirze o Antena de comunicació 01 (Ant01) o Antena de comunicació 02 (Ant02) o Antena de comunicació 03 (Ant03) o Antena de comunicació 04 (Ant04) o Antena de comunicació 05 (Ant05) o Antena de comunicació 06 (Ant06) o Antena de comunicació 07 (Ant07) o Antena de comunicació 08 (Ant08) o Antena de comunicació 09 (Ant09) o Antena de comunicació 10 (Ant10) - Massa boscosa <ul style="list-style-type: none"> o Serra dels Galliners - Vies de transport viari i per ferrocarril <ul style="list-style-type: none"> o Carretera C-16 o Carretera C-58 o Carretera C-1413a o Línia FFCC Barcelona – Sabadell o Línia FFCC Barcelona – Terrassa 	

 <p>Ajuntament de Sant Quirze del Vallès</p>	<p>Sant Quirze del Vallès</p> <p>DOCUMENT ÚNIC DE PROTECCIÓ CIVIL MUNICIPAL (DUPROCIM)</p>	<p>Data: Febrer 2018</p> <p>Revisió: 1</p>
--	---	--


2.2.7. Emergències per risc aeronàutic (AEROCAT)

EMERGÈNCIES PER RISC AERONÀUTIC (AEROCAT)
Descripció
<p>Accidents aeronàutics i emergències de qualsevol tipus que es produeixin als aeroports, aeròdroms i heliports (PTOP, privats i hospitalaris).</p>
Avaluació
<p>Segons el Pla AEROCAT, el municipi està OBLIGAT a elaborar el PAM per risc aeronàutic perquè:</p> <ul style="list-style-type: none"> - Sant Quirze del Vallès està inclòs en la Zona I i II del aeròdrom de Sabadell i el territori afectat presenta elements vulnerables.
Sectors de risc
<p>Zona I del aeròdrom de Sabadell: Afecta a la zona industrial més propera, la zona comercial del Alcampo i zones properes a la estació FFCC de Sant Quirze.</p> <p>Zona II del aeròdrom de Sabadell: Afecta a la gran part del terme municipal de Sant Quirze del Vallès excepte a la part sud-oest.</p>
Elements vulnerables
<p>Els elements vulnerables per risc aeronàutic del terme municipal de Sant Quirze del Vallès són:</p> <ul style="list-style-type: none"> - Zona I: <ul style="list-style-type: none"> o Polígon industrial Can Canals o Polígon industrial Can Torres i Can Llobet o Asea Brown Bowery o Centre comercial Alcampo o Benzinera BP o Estació FFCC Sant Quirze o Zones censals 6 i 9 o Carretera C-58 o Carretera C-1413a - Zona II: <ul style="list-style-type: none"> o Tot el terme municipal de Sant Quirze del Vallès, excepte: <ul style="list-style-type: none"> ▪ Les Fonts ▪ Masia Can Ferran ▪ Ermita de Sant Feliuet i l'entorn ▪ Polígon industrial Can Corbera ▪ Masia Can Corbera ▪ Benzinera PETROCAT ▪ CEIP Pilarín Bayes ▪ Zona municipal esportiva Les Fonts ▪ Centre cívic Torre Julià ▪ Residència Nostra Senyora Verge del Carme o I també, com a elements vulnerables les següents vies: <ul style="list-style-type: none"> ▪ Carretera C-58 ▪ Carretera C-1413a ▪ Línia FGC Barcelona - Sabadell



2.2.8. Emergències per risc sísmic (SISMICAT)

EMERGÈNCIES PER RISC SÍSMIC (SISMICAT)	
Descripció	
<p>Segons l'escala d'intensitat macrosísmica – MSK (intensitat màxima percebuda per a un període de retorn de 500 anys) el municipi de Sant Quirze del Vallès pot patir un sisme de nivell VII, pot provocar una sensació de por traduïda en que:</p> <ul style="list-style-type: none"> - La població té dificultats per mantenir-se en peus. - Els conductors perceben que els seus cotxes es sacsegen. - Alguns mobles es trenquen. - Les totxanes soltes dels edificis es cauen. - Els edificis ben construïts poden patir danys lleugers. - Els edificis construïts deficientment sofreixen danys considerables. - Molta gent s'espanta i surt dels edificis. - Edificis de tipus C sofreixen danys de grau 1, molts edificis de tipus B sofreixen danys de grau 2. Molts edificis de tipus A sofreixen un grau de dany 3 i alguns de grau 4. - Esquerdes a camins i canalitzacions. Esquerdes a murs de pedra. - Es formen ones a l'aigua i s'enterboleix el fons. 	
Avaluació	
Segons el Pla SISMICAT el municipi està OBLIGAT a elaborar el PAM per sismes.	
Sectors de risc	
La intensitat MSK és prevista per a la totalitat del municipi.	
Elements vulnerables	
Els elements vulnerables per un risc sísmic al municipi són:	
<ul style="list-style-type: none"> - Asea Brown Boverly - Polígon industrial Can Casablanques - Polígon industrial Can Torres i Can Llobet - Polígon industrial Can Canals - Polígon industrial Can Corbera - Polígon industrial Can Feu - Benzinera BP - Benzinera REPSOL - Benzinera PETROCAT - CAP Sant Quirze - CEIP El Turonet - CEIP Lola Anglada - CEIP Onze de Setembre - CEIP Pilarín Bayes - CEIP Purificació Salas Xandri - CEIP Taula Rodona - Escola Bressol El Picarol Blau - Escola Bressol Municipal El Patufet - Escola Bressol La Marieta 	<ul style="list-style-type: none"> - IES Sant Quirze - IES Sala Xandri - Ermita Sant Feliuet - Alcampo - Toys'R'us - Norauto - Bricomart - Edifici de gran alçada 1 - Edifici de gran alçada 2 - Edifici de gran alçada 3 - Edifici de gran alçada 4 - Edifici de gran alçada 5 - Parròquia de Sant Quirze i Santa Julita - Carretera C-1413a - Carretera C-58 - Carretera C-16 - Línia FFCC Barcelona – Sabadell - Línia FFCC Barcelona - Terrassa

 <p>Ajuntament de Sant Quirze del Vallès</p>	<p>Sant Quirze del Vallès</p> <p>DOCUMENT ÚNIC DE PROTECCIÓ CIVIL MUNICIPAL (DUPROCIM)</p>	<p>Data: Febrer 2018</p> <p>Revisió: 1</p>
--	---	--

2.2.9. Emergències per risc radiològic (RADCAT)

EMERGÈNCIES PER RISC RADIOLÒGIC (RADCAT)
Descripció
<p>Quan el risc per a les persones és degut a la presència de materials radioactius. Aquestes emergències es poden originar dins d'instal·lacions radioactives (que treballen amb materials radioactius), o fora o en instal·lacions nuclears diferents de les centrals nuclears. També es poden originar en instal·lacions no radioactives on, de forma excepcional, criminal o inadvertida, s'emmagatzemin, es processin o es manipulin materials radioactius (ex. Foneries i instal·lacions de gestió de residus no radioactius).</p> <p>L'emergència radiològica en una instal·lació radioactiva serà usualment el resultat d'un altre tipus d'emergència, com per exemple un incendi a l'edifici, la inundació de plantes baixes on s'hi troben substàncies radioactives, una explosió de gas, l'ensorrament total o parcial de l'edifici, etc. Aquests esdeveniments poden malmetre la contenció o el blindatge de les fonts radioactives, provocant la seva dispersió i emissió de radiacions ionitzants.</p>
Avaluació
<p>Encara que en el municipi de Sant Quirze del Vallès s'ubica una activitat radioactiva (Asea Brown Boverly S.A.), el municipi NO ESTÀ OBLIGAT NI RECOMANAT a elaborar un PAM per risc radiològic.</p> <p>L'activitat Asea Brown Boverly S.A. està catalogada com una activitat de 2na categoria.</p>
Sectors de risc
<p>Els sectors de risc són:</p> <ul style="list-style-type: none"> - Zona d'aplicació de mesures urgents: radi de 100m des de Asea Brown Boverly S.A. - Zona d'alerta: fins a un radi de 200m de la empresa Asea Brown Boverly S.A. <p>Les característiques de Asea Brown Boverly S.A., són:</p> <ul style="list-style-type: none"> - Nom: Asea Brown Boverly S.A. - IRA: 2756 - Categoria: 2 - Categoria IAEA: 5 - Sector: Comercial - Dedicació: Comercial de fonts - Eq. Mòb: --- - FEAA: --- - FNE: --- - lode: ---
Elements vulnerables
<p>Dintre del radi delimitat a 100m des de l'activitat Asea Brown Boverly S.A.:</p> <ul style="list-style-type: none"> - Carretera C-58. Entorn del PK 12.5km) <p>Dintre del radi delimitat a 200m des de l'activitat Asea Brown Boverly S.A.:</p> <ul style="list-style-type: none"> - Carretera C-58 (entorn del PK 12.5km) - Recinte comercial Alcampo - Polígon industrial Can Torres i Can Llobet - Edificis residencials de El Poble Sec

2.3. Riscos específics

En el supòsit que una entitat local desenvolupi en el seu territori diverses activitats obligades a redactar i aprovar un pla d'autoprotecció, pot elaborar un pla específic municipal que faci la funció d'integració, coordinació i relació de les diferents figures d'autoprotecció.

En el cas de Sant Quirze del Vallès, no es contemplen plans específics municipals.




Ajuntament
de Sant Quirze
del Vallès

Sant Quirze del Vallès
**DOCUMENT ÚNIC DE PROTECCIÓ CIVIL MUNICIPAL
(DUPROCIM)**

Data: Febrer 2018
Revisió: 1

Document 4.

Procediments operatius per risc

 <p>Ajuntament de Sant Quirze del Vallès</p>	<p>Sant Quirze del Vallès</p> <p>DOCUMENT ÚNIC DE PROTECCIÓ CIVIL MUNICIPAL (DUPROCIM)</p>	<p>Data: Febrer 2018</p> <p>Revisió: 1</p>
---	---	--

4.1. Procediment operatiu

4.1.1. Criteris d'activació. Nivells

» **PRE-ALERTA:**

La pre-alerta es produeix, en general quan:

- És previsible un fenomen que pot produir situacions de risc per la població a mig termini.
- També es pot produir en maniobres en determinades instal·lacions (per exemple les derivades de control de preses que generen cabals propers a produir inundacions).

La pre-alerta no implica l'activació del Pla.

» **ALERTA:**

El Pla s'activa en ***fase d'alerta***, en general quan:

- * S'informa de l'activació d'un Pla Especial de la Generalitat en fase d'alerta per afectació a la zona on es troba el municipi.
- * Quan hi ha paràmetres objectius que fan preveure una situació d'emergència important a la població a curt termini.
- * Davant d'emergències per riscos naturals que no afectin ni puguin afectar a persones, béns i vies de comunicació.
- * En emergències en determinades instal·lacions o infraestructures que no puguin produir danys a l'exterior però que puguin produir alarma en la població.

» **EMERGÈNCIA:**

El Pla s'activa en ***fase d'emergència***, en general davant de les situacions següents:

- * S'informa de l'activació en fase d'emergència d'un Pla Especial de la Generalitat en fase d'emergència per afectació a la zona on es troba el municipi.
- * Davant d'emergències que puguin comportar, per la seva evolució, un greu risc per al municipi o danys a la població.

4.1.2. Tasques preventives i operatives associades a cadascun dels nivells

TASQUES PREVENTIVES I OPERATIVES ASSOCIADES AL RISC BÀSIC / TERRITORIAL	
FASE	TASQUES
PREALERTA	<ul style="list-style-type: none"> ➤ Seguiment de la situació: <ul style="list-style-type: none"> ▪ Comunicats del CECAT ▪ Informació meteorològica: http://www.meteo.cat/wpweb/prediccio/ ▪ Estat de la xarxa viària: http://cit.transit.gencat.cat ▪ Responsable de l'activitat (en cas de risc per concentració de persones). ➤ Connectar i tenir a mà l'emissora de la Xarxa Rescat.
ALERTA EMERGÈNCIA 1 EMERGÈNCIA 2	<ul style="list-style-type: none"> ➤ Activar el Pla bàsic municipal i comunicar-ho al CECAT. ➤ Trucar al 112 si es necessita ajuda externa (bombers, mossos d'esquadra o SEM). ➤ Constituir el Comitè d'emergències municipal (veure ordre de trucades a la fitxa del CRA) i habilitar el CECOPAL. Activar els grups locals d'actuació que s'escaigui. ➤ Connectar i tenir a mà l'emissora de la Xarxa Rescat. ➤ Fer seguiment de la situació (font del punt anterior) i mantenir comunicació amb el CECAT. ➤ Avís als elements vulnerables i demanar si tenen necessitats especials. ➤ Controlar el trànsit i l'accés a les zones afectades per l'emergència. ➤ Obrir i habilitar els centres d'acollida i fer l'acolliment de la població afectada, si escau. ➤ Col·laborar en les evacuacions, si escau. ➤ Habilitar punts d'informació a la població. ➤ Registre i organització dels voluntaris ocasionals. ➤ Comunicar canvis de fase d'activació del Pla bàsic d'emergències municipal al CECAT i als integrants del Comitè d'emergències municipal.



**TASQUES PREVENTIVES I OPERATIVES ASSOCIADES AL
RISC QUÍMIC**

ALERTA
EMERGÈNCIA

- Activar el Pla d'actuació municipal per a accidents greus en establiments amb substàncies perilloses i comunicar-ho al CECAT.
- Trucar al 112 si es necessita ajuda externa (bombers, mossos d'esquadra o SEM).
- Constituir el Comitè d'emergències municipal (veure ordre de trucades a la fitxa del CRA) i habilitar el CECOPAL. Activar els grups locals d'actuació.
- Connectar i tenir a mà l'emissora de la Xarxa Rescat.
- Fer seguiment de la situació i mantenir comunicació amb el CECAT.
- Avís als elements vulnerables comunicant les mesures d'autoprotecció que s'estableixin des de la direcció del PLASEQCAT, en cas de dubte, recomanar el confinament, i demanar si tenen necessitats especials.
- Controlar el trànsit i l'accés a les zones afectades per l'emergència.
- Suspendre esdeveniments públics i altres activitats dins la zona afectada.
- Obrir i habilitar els centres d'acollida i fer l'acolliment de la població afectada, si escau.
- Col·laborar en les evacuacions que siguin necessàries.
- Fer l'avituellament dels elements vulnerables amb concentració de persones que no siguin autosuficients si el confinament és llarg que es troben dintre del radi d'alerta, és a dit, tots els elements vulnerables per risc químic al municipi.
- Comunicar canvis de fase d'activació del Pla d'actuació municipal al CECAT i als integrants del Comitè d'emergències municipal.



**TASQUES PREVENTIVES I OPERATIVES ASSOCIADES AL
RISC D'INCENDI FORESTAL**

PREALERTA	<ul style="list-style-type: none">➤ Seguiment de la informació:<ul style="list-style-type: none">▪ Comunicats del CECAT▪ Perill d'incendi forestal: http://www.gencat.cat/medinatural/incendis/mapaperill/▪ Informació meteorològica: http://www.meteo.cat/wpweb/prediccio/▪ Estat de la xarxa viària: http://cit.transit.gencat.cat➤ Connectar i tenir a mà l'emissora de la Xarxa Rescat.➤ Vigilància de les següents zones d'especial risc:<ul style="list-style-type: none">▪ Masies en contacte amb la massa forestal▪ Accés al municipi per la Carretera de Molins de Rei.
ALERTA EMERGÈNCIA 1 EMERGÈNCIA 2	<ul style="list-style-type: none">➤ Activar el Pla d'actuació municipal per incendis forestals i comunicar-ho al CECAT.➤ Trucar al 112 si es detecta un incendi.➤ Constituir el Comitè d'emergències municipal (veure ordre de trucades a la fitxa del CRA) i habilitar el CECOPAL. Activar els grups locals d'actuació.➤ Connectar i tenir a mà l'emissora de la Xarxa Rescat.➤ Fer seguiment de la situació (font del punt anterior) i mantenir comunicació amb el CECAT.➤ Controlar el trànsit i l'accés a les zones afectades per l'incendi.➤ Avís als elements vulnerables, transmetre la mesura d'autoprotecció que estableixi bombers i demanar si tenen necessitats especials.➤ Obrir i habilitar els centres d'acollida i fer l'acolliment de la població afectada, si escau.➤ Col·laborar en les evacuacions, si escau.➤ Habilitar punts d'informació a la població.➤ Preparar l'avituellament dels grups locals que treballin en l'incendi.➤ Registre i organització dels voluntaris ocasionals➤ Comunicar canvis de fase d'activació del Pla d'actuació municipal al CECAT i als integrants del Comitè d'emergències municipal.



**TASQUES PREVENTIVES I OPERATIVES ASSOCIADES AL
RISC D'INUNDACIONS**

PREALERTA	<ul style="list-style-type: none">➤ Seguiment de la informació:<ul style="list-style-type: none">▪ Comunicats del CECAT▪ Informació meteorològica: http://www.meteo.cat/wpweb/prediccio/▪ Estacions d'aforament: http://aca-web.gencat.cat/▪ Estat de la xarxa viària: http://cit.transit.gencat.cat➤ Connectar i tenir a mà l'emissora de la Xarxa Rescat.➤ Vigilància de les següents cursos d'aigua:<ul style="list-style-type: none">▪ Torrent de la Betzuca▪ Riu Sec▪ Riera de Can Barra▪ Torrent de la Grípia▪ Riera de Rubí▪ Torrent de Can Vinyals▪ Torrent de Vallcorba➤ Vigilància i actuació als punts d'actuació prioritària següents:<ul style="list-style-type: none">▪ PAP.1.: Riera de Rubí UTM 419721 : 4597797▪ PAP.2.: EDAR de Terrassa UTM 419442 : 4596381➤ Les següents actuacions concretes en els següents punts conflictius:<ul style="list-style-type: none">▪ Limitar el pas als nivells inferiors marcats següents:<ul style="list-style-type: none">▪ Gual Torrent de la Grípia▪ Gual Can Llobateres▪ Gual Can Poncic▪ Gual Can Canals➤ Avisar aquelles persones que facin activitats a la llera del riu. En concret:<ul style="list-style-type: none">▪ Als pagesos que disposen de terreny de conreu a la llera del Torrent de la Batzuca i del riu Sec.
ALERTA EMERGÈNCIA 1 EMERGÈNCIA 2	<ul style="list-style-type: none">➤ Activar el Pla d'actuació municipal per inundacions i comunicar-ho al CECAT.➤ Trucar al 112 si es necessita ajuda externa (bombers, mossos d'esquadra o SEM).➤ Constituir el Comitè d'emergències municipal (veure ordre de trucades a la fitxa del CRA) i habilitar el CECOPAL. Activar els grups locals d'actuació.➤ Connectar i tenir a mà l'emissora de la Xarxa Rescat.➤ Fer seguiment de la situació (fonts del punt anterior), seguir la vigilància i mantenir comunicació amb el CECAT.➤ Les següents actuacions concretes en els següents punts conflictius:<ul style="list-style-type: none">▪ Gual Torrent de la Grípia▪ Gual Can Llobateres▪ Gual Can Poncic▪ Gual Can Canals▪ Tancar el pas als nivells inferiors marcats➤ Tancar els següents espais públics:<ul style="list-style-type: none">▪ Els conreus de pagesos a la llera del Torrent de la Batzuca i del riu Sec.▪ Parc de les Morisques



**TASQUES PREVENTIVES I OPERATIVES ASSOCIADES AL
RISC D'INUNDACIONS**

- Suspendre els esdeveniments públics a l'aire lliure que puguin tenir risc per tempestes elèctriques o caiguda de branques o arbres.
- Avís als elements vulnerables i demanar si tenen necessitats especials.
- Fer vigilància i neteja de la xarxa viària local (treure fang i arbres trencats).
- Obrir i habilitar els centres d'acollida i fer l'acolliment de la població afectada, si escau.
- Col·laborar en les evacuacions que siguin necessàries.
- Registre i organització dels voluntaris ocasionals.
- Comunicar canvis de fase d'activació del Pla d'actuació municipal al CECAT i als integrants del Comitè d'emergències municipal.



**TASQUES PREVENTIVES I OPERATIVES ASSOCIADES AL
RISC QUÍMIC EN EL TRANSPORT DE MERCADERIES PERILLOSES**

ALERTA EMERGÈNCIA	<ul style="list-style-type: none">➤ Activar el Pla d'actuació municipal per a accidents en el transport de mercaderies perilloses i comunicar-ho al CECAT.➤ Trucar al 112 si es necessita ajuda externa (bombers, mossos d'esquadra o SEM).➤ Constituir el Comitè d'emergències municipal (veure ordre de trucades a la fitxa del CRA) i habilitar el CECOPAL. Activar els grups locals d'actuació.➤ Connectar i tenir a mà l'emissora de la Xarxa Rescat.➤ Fer seguiment de la situació i mantenir comunicació amb el CECAT.➤ Avís als elements vulnerables comunicant les mesures d'autoprotecció que s'estableixin des de la direcció del TRANSCAT, en cas de dubte, recomanar el confinament, i demanar si tenen necessitats especials.➤ Controlar el trànsit i l'accés a les zones afectades per l'emergència.➤ Obrir i habilitar els centres d'acollida i fer l'acolliment de la població afectada, si escau.➤ Col·laborar en les evacuacions que siguin necessàries.➤ Fer l'avitallament dels elements vulnerables amb concentració de persones que no siguin autosuficients si el confinament és llarg.➤ Comunicar canvis de fase d'activació del Pla d'actuació municipal al CECAT i als integrants del Comitè d'emergències municipal.
--------------------------	--



TASQUES PREVENTIVES I OPERATIVES ASSOCIADES AL RISC DE NEVADES

PREALERTA	<ul style="list-style-type: none"> ➤ Seguiment de la informació: <ul style="list-style-type: none"> ▪ Comunicats del CECAT ▪ Informació meteorològica: http://www.meteo.cat/wpweb/prediccio/ ▪ Estat de la xarxa viària: http://cit.transit.gencat.cat ➤ Connectar i tenir a mà l'emissora de la Xarxa Rescat. ➤ Comprovar la disponibilitat de fundents als magatzems municipals, ubicats a: <ul style="list-style-type: none"> ▪ Creuament de Carrer Anoia amb Carrer Berguedà ➤ Comprar més fundents, si és necessari. ➤ Distribuir fundents a les següents rutes: <ul style="list-style-type: none"> ▪ <u>Rutes de distribució de fundents:</u> <ul style="list-style-type: none"> ▪ Ruta prioritària 1 (marcada en el plànol 10) ▪ Ruta prioritària 2 (marcada en el plànol 10) ▪ Ruta prioritària 3 (marcada en el plànol 10) ➤ Senyalitzar els següents punts conflictius per risc de glaçades: <ul style="list-style-type: none"> ▪ Avinguda del Camp de Sant Pere Torrents ▪ Avinguda del Vallès ▪ Carrer Castanyers ▪ Avinguda de la Via Augusta ▪ Carrer Muntanya ▪ Carrer de la Plana ▪ Carrer de la Grípia ▪ Camí Antic de Sant Cugat ➤ Revisar l'estat dels grups electrògens per part de la brigada municipal. ➤ Habilitar zones d'aparcament de vehicles a l'aparcament en superfície del recinte del Alcampo. ➤ Anticipar-se i localitzar els integrants dels equips d'emergència per quan arribi la fase d'alerta.
ALERTA EMERGÈNCIA 1 EMERGÈNCIA 2	<ul style="list-style-type: none"> ➤ Activar el Pla d'actuació municipal per nevades i comunicar-ho al CECAT. ➤ Trucar al 112 si es necessita ajuda externa (bombers, mossos d'esquadra o SEM). ➤ Constituir el Comitè d'emergències municipal (veure ordre de trucades a la fitxa del CRA) i habilitar el CECOPAL. Activar els grups locals d'actuació. ➤ Connectar i tenir a mà l'emissora de la Xarxa Rescat. ➤ Fer seguiment de la situació (fonts del punt anterior), vigilància dels gruixos de neu i mantenir comunicació amb el CECAT. ➤ Neteja, i distribució de fundents si escau, als següents punts i rutes: <ul style="list-style-type: none"> ▪ <u>Rutes de neteja:</u> <ul style="list-style-type: none"> ▪ <u>Prioritat 1 (Zona Sant Quirze):</u> <ul style="list-style-type: none"> ▪ Inici al magatzem de fundents > C. del Berguedà > C. del Priorat > P.I. Can Torres i Can Llobet > Avda. Del Camí del Mas > Estació FGC Sant Quirze > C. Vallcorba > Avda. De Pau Casals > Rda. D'Arraona > Pg. Del Colomer > P.I. Can Canals > Camí Vell de St. Cugat > Urb. Castelltort > Pg. De Can Barra > C. Dels Avets > Avda. Del Camp de Sant Pere dels Torrents > Avda. De



TASQUES PREVENTIVES I OPERATIVES ASSOCIADES AL RISC DE NEVADES

la Via Augusta > C. Dels Castanyers > Avda. Del Vallès > C. De les Guillerries > C. De la Plana > C. De la Muntanya.

▪ Prioritat 2 (Zona Sant Quirze):

- Inici al magatzem de fundents > P.I. de Can Casablanques > Avda. D'Ègara > C. Del Priorat > C. Del Bages > C. De la Ribera > Rda. D'Arraona > C. Del Pintor Vila Puig > C. Del Mig > C. De Lleida > Plaça del Turonet > Avda. D'Antoni Gaudí > C. De Llaurador > Rda. De Pladellorenç > C. De Pep Ventura > C. D'Eduard Toldrà > Avda. Del Vallès > C. De Joaquim Turina > C. D'Enric Morera > C. De Juli Garreta > C. De Joaquim Rodrigo > Avda. De Can Pallars > C. De Pedres Blanques > Avda. De la Plana > C. De la Gripia > C. De la Font de la Riba > C. De Ponent > C. Del Llebreig > C. De Llevant.

▪ Prioritat 3 (Zona Les Fonts):

- C. Del Camí de Can Corbera > C. De la Mare de Déu del Roser > Pg. De la Riera > Pg. Del Centre > C. De les Magnòlies > Pg. Del Ferrocarril > C. De Santa Rosa > C. De Santa Anna > C. De Baix Riera.

➤ Senyalitzar, tallar o controlar les següents vies de la xarxa viària:

- C-1413A (de Molins de Rei a Caldes)
- BP-1503 (Les Fonts)
- C-58
- C-16

▪ Controlar i evacuar els punts conflictius següents:

- Colònia Castellort.
- Masies aïllades en les zones boscoses.
- Zones altes de Can Llobateres i Castellort.
- Carrers del casc urbà amb pronunciades pendents (per exemple: C/ St. Isidre, C/ St. Cugat, C/ de la Moreneta, rotonda de l'Avda. Vallès amb l'Avda. del Camp, C/ dels Castanyers, C/ de la Plana i C/ Muntanya).
- Suspendre esdeveniments públics, activitats esportives i recreatives a l'aire lliure.

➤ Avís als elements vulnerables i demanar si tenen necessitats especials.

➤ Demanar la col·laboració de la població pel que fa a la neteja de les voreres i terrats.

➤ Obrir i habilitar els centres d'acollida i fer l'acolliment de la població afectada, si escau.

➤ Col·laborar en les evacuacions que siguin necessàries.

➤ Registre i organització dels voluntaris ocasionals.

➤ Comunicar canvis de fase d'activació del Pla d'actuació municipal al CECAT i als integrants del Comitè d'emergències municipal.



TASQUES PREVENTIVES I OPERATIVES ASSOCIADES AL RISC DE VENTADES

PREALERTA	<ul style="list-style-type: none">➤ Seguiment de la situació:<ul style="list-style-type: none">▪ Comunicats del CECAT▪ Informació meteorològica: http://www.meteo.cat/wpweb/prediccio/general/▪ Estat de la xarxa viària: http://cit.transit.gencat.cat➤ Connectar i tenir a mà l'emissora de la Xarxa Rescat.➤ Vigilància de les següents zones d'especial risc:<ul style="list-style-type: none">▪ Zones altes de Sant Quirze del Vallès▪ Masies situades en zona boscosa
ALERTA EMERGÈNCIA	<ul style="list-style-type: none">➤ Activar el Pla d'actuació municipal per risc de vent i comunicar-ho al CECAT.➤ Trucar al 112 si es necessita ajuda externa (bombers, mossos d'esquadra o SEM).➤ Constituir el Comitè d'emergències municipal (veure ordre de trucades a la fitxa del CRA) i habilitar el CECOPAL. Activar els grups locals d'actuació que s'escaigui.➤ Connectar i tenir a mà l'emissora de la Xarxa Rescat.➤ Fer seguiment de la situació (fonts del punt anterior) i mantenir comunicació amb el CECAT.➤ Fer vigilància i neteja de la xarxa viària local i passos de vianants (arbres trencats, mobiliari urbà, runes, etc.).➤ Habilitar zones d'aparcaments de vehicles pesats a:<ul style="list-style-type: none">▪ Centre Comercial Alcampo▪ Aparcament de la estació de FGC Sant Quirze▪ Camp de futbol a c. Priorat s/n▪ Polígon industrial de Can Casablanques➤ Tancar els següents espais públics:<ul style="list-style-type: none">▪ Parcs urbans: Parc de les Morisques, Parc de Can Feliu i Parc del Torrent de la Font del Pont.➤ Suspendre esdeveniments i activitats esportives i recreatives a l'aire lliure que puguin tenir risc per tempestes elèctriques o caiguda de branques o arbres.➤ Avís als elements vulnerables, comunicant les mesures d'autoprotecció que s'estableixin des de la direcció del Pla, en cas de dubte, recomanar el confinament, i demanar si tenen necessitats especials.➤ Fer l'avituallament dels elements vulnerables amb concentració de persones que no siguin autosuficients si el confinament és llarg.➤ Obrir i habilitar els centres d'acollida i fer l'acolliment de la població afectada, si escau.➤ Col·laborar en les evacuacions, si escau.➤ Registre i organització dels voluntaris ocasionals.➤ Comunicar canvis de fase d'activació del Pla d'actuació municipal al CECAT i als integrants del Comitè d'emergències municipal.



TASQUES PREVENTIVES I OPERATIVES ASSOCIADES AL RISC AERONÀUTIC	
PREALERTA	<ul style="list-style-type: none">➤ Seguiment de la informació:<ul style="list-style-type: none">▪ Comunicats del CECAT.▪ Responsable de la instal·lació.➤ Connectar i tenir a mà l'emissora de la Xarxa Rescat.
ALERTA	<ul style="list-style-type: none">➤ Activar el Pla d'actuació municipal per a emergències aeronàutiques i comunicar-ho al CECAT.➤ Trucar al 112 si es necessita ajuda externa (bombers, mossos d'esquadra o SEM).➤ Constituir el Comitè d'emergències municipal (veure ordre de trucades a la fitxa del CRA) i habilitar el CECOPAL. Activar els grups locals d'actuació.➤ Connectar i tenir a mà l'emissora de la Xarxa Rescat.
EMERGÈNCIA 1	<ul style="list-style-type: none">➤ Fer seguiment de la situació i mantenir comunicació amb el CECAT.
EMERGÈNCIA 2	<ul style="list-style-type: none">➤ Controlar el trànsit i l'accés a les zones afectades per l'emergència.➤ Suspendre esdeveniments públics i altres activitats, si escau.➤ Obrir i habilitar els centres d'acollida i fer l'acolliment de la població afectada, si escau.➤ Col·laborar en les evacuacions que siguin necessàries.➤ Comunicar canvis de fase d'activació del Pla d'actuació municipal al CECAT i als integrants del Comitè d'emergències municipal.




TASQUES PREVENTIVES I OPERATIVES ASSOCIADES AL RISC SÍSMIC	
PREALERTA	<ul style="list-style-type: none">➤ Seguiment de la informació:<ul style="list-style-type: none">▪ Comunicats del CECAT▪ Institut Cartogràfic i Geològic de Catalunya: http://www.icgc.cat/Ciutada/Explora-Catalunya/Terratremols▪ Estat de la xarxa viària: http://cit.transit.gencat.cat➤ Connectar i tenir a mà l'emissora de la Xarxa Rescat.
ALERTA	<ul style="list-style-type: none">➤ Activar el Pla d'actuació municipal per sismes i comunicar-ho al CECAT.➤ Trucar al 112 si es necessita ajuda externa (bombers, mossos d'esquadra o SEM).➤ Constituir el Comitè d'emergències municipal (veure ordre de trucades a la fitxa del CRA) i habilitar el CECOPAL. Activar els grups locals d'actuació.➤ Connectar i tenir a mà l'emissora de la Xarxa Rescat.➤ Fer seguiment de la situació i mantenir comunicació amb el CECAT.➤ Avís als elements vulnerables i demanar si tenen necessitats especials.➤ Controlar el trànsit i l'accés a les zones afectades.➤ Inspecció dels edificis de major risc del municipi per detectar possibles danys:<ul style="list-style-type: none">▪ Equipaments públics: veure llistat d'elements vulnerables▪ Edificis de gran alçada: veure llistat d'elements vulnerables▪ Edificis més antics: veure llistat d'elements vulnerables
EMERGÈNCIA 1	
EMERGÈNCIA 2	<ul style="list-style-type: none">➤ Inspecció de les vies d'accés prioritàries al municipi:<ul style="list-style-type: none">▪ Autovia C-58▪ Autovia C-16▪ Carretera C-1413A➤ Suspendre esdeveniments públics i altres activitats, si escau.➤ Obrir i habilitar els centres d'acollida i fer l'acolliment de la població afectada, si escau.➤ Col·laborar en les evacuacions que siguin necessàries.➤ Registre i organització dels voluntaris ocasionals➤ Comunicar canvis de fase d'activació del Pla d'actuació municipal al CECAT i als integrants del Comitè d'emergències municipal.



**TASQUES PREVENTIVES I OPERATIVES ASSOCIADES AL
RISC RADIOLÒGIC**

ALERTA	<ul style="list-style-type: none">➤ Activar el Pla d'actuació municipal per emergències radiològiques i comunicar-ho al CECAT.➤ Trucar al 112 si es necessita ajuda externa (bombers, mossos d'esquadra o SEM).➤ Constituir el Comitè d'emergències municipal (veure ordre de trucades a la fitxa del CRA) i habilitar el CECOPAL. Activar els grups locals d'actuació.➤ Connectar i tenir a mà l'emissora de la Xarxa Rescat.➤ Fer seguiment de la situació i mantenir comunicació amb el CECAT.➤ Avís als elements vulnerables comunicant les mesures d'autoprotecció que s'estableixin des de la direcció del RADCAT i, en cas de dubte recomanar el confinament, i demanar si tenen necessitats especials.
EMERGÈNCIA 1	
EMERGÈNCIA 2	
	<ul style="list-style-type: none">➤ Controlar el trànsit i l'accés a les zones afectades per l'emergència.➤ Suspendre esdeveniments públics i altres activitats dins la zona afectada.➤ Obrir i habilitar els centres d'acollida i fer l'acolliment de la població afectada, si escau.➤ Col·laborar en les evacuacions que siguin necessàries.➤ Fer l'avituallament dels elements vulnerables amb concentració de persones que no siguin autosuficients si el confinament és llarg, sent els elements vulnerables els que es troben en el radi d'alerta per risc radiològic (dintre d'un radi de 200 metres des de la empresa ABB).➤ Comunicar canvis de fase d'activació del Pla d'actuació municipal al CECAT i als integrants del Comitè d'emergències municipal.

 <p>Ajuntament de Sant Quirze del Vallès</p>	<p>Sant Quirze del Vallès</p> <p>DOCUMENT ÚNIC DE PROTECCIÓ CIVIL MUNICIPAL (DUPROCIM)</p>	<p>Data: Febrer 2018</p> <p>Revisió: 1</p>
--	---	--

4.1.3. Avisos: organització, sistemes i recorreguts d'avís

AVISOS: ORGANITZACIÓ, SISTEMES I RECORREGUTS D'AVÍS			
	RESPONSABLE	MITJANS	DESTINATARIS
RISC BÀSIC / TERRITORIAL	Coordinador municipal de la emergència	Cotxe policia local (megàfon) Mitjans de comunicació locals	Tota la població
RISC QUÍMIC	Coordinador municipal de la emergència	Avís a la població des de Laboratoris Miret S.A. Cotxe policia local (megàfon) Mitjans de comunicació locals	Sector de la població afectada del municipi (zona nord i oest del municipi)
RISC INCENDI FORESTAL	Coordinador municipal de la emergència	Cotxe policia local (megàfon) Mitjans de comunicació locals	Tota la població. Sector de la població propera a la zona del risc
RISC PER INUNDACIONS			
RISC EN EL TRANSPORT MMPP			
RISC PER NEVADES			
RISC PER VENTADES			
RISC AERONÀUTIC	Coordinador municipal de la emergència	Avís des de l'aeròdrom de Sabadell Cotxe policia local (megàfon) Mitjans de comunicació locals	Sector de població en zona I i II d'AEROCAT
RISC PER SISMES	Coordinador municipal de la emergència	Cotxe policia local (megàfon) Mitjans de comunicació locals	Tota la població
RISC RADIOLÒGIC			Sectors de població en 200m des de ABB

En general, els avisos a la població es realitzen mitjançant:

- BAN municipal penjat a la pàgina web de l'Ajuntament, ubicat també al propi Ajuntament i transmès oralment mitjançant la radio.
- Cartellera municipal: cartells repartits per tot el municipi.
- Policia Local en dinàmica.

NOTA: El municipi de Sant Quirze del Vallès no disposa de rutes preestablertes d'avís en cas de risc d'inundacions, incendis forestals, entre d'altres; on pot ser necessari realitzar un avís ràpid a molts elements vulnerables. Cal definir per part del municipi aquestes rutes i afegir-les al DUPROCIM en el seu moment.

4.1.4. Procediments de relació i d'integració amb els plans d'àmbits superior

El pla de protecció civil preveu la integració i coordinació amb altres plans d'àmbit superior que es poguessin activar de forma simultània amb el pla. Aquesta coordinació es reflecteix, bàsicament, en els següents aspectes:

FASE EMERGÈNCIA	RESPONSABLE	ACCIÓ	MITJÀ
Inici	Alcalde o persona que delegui	Comunicar activació del Pla al CECAT	Telèfon, correu electrònic o Xarxa Rescat
Durant	CRA o coordinador municipal	Sol·licitud d'ajuda externa, si escau al 112	Telèfon
Durant	Alcalde o persona que delegui	Intercanvi informació amb el CECAT	Telèfon, correu electrònic o Xarxa Rescat
Durant	Grups locals d'actuació	Col·laboració amb cossos d'emergència	Presencialment
Fi	Alcalde o persona que delegui	Comunicar desactivació Pla al CECAT	Telèfon, correu electrònic o Xarxa Rescat

4.2. Mesures de protecció a la població

4.2.1. Execució de l'evacuació

L'evacuació consisteix a desplaçar la població afectada a una zona segura.

La responsabilitat de donar l'ordre d'evacuació recau en l'alcalde o alcaldessa. Quan un pla especial de la Generalitat està activat, aquesta responsabilitat recau en última instància en la direcció del Pla especial.

4.2.2. Zones d'allunyament

L'allunyament consisteix a desplaçar la població afectada a una zona segura de forma temporal.


Possibles zones d'allunyament:

- Parcs urbans de Sant Quirze del Vallès
- Zona comercial del Alcampo
- Zones urbanes de Sabadell, Sant Cugat del Vallès o Rubí més properes

4.2.3. Pautes de confinament

El confinament consisteix en refugiar-se, tancar totes les obertures i entrades de les edificacions (portes, persianes, porticons) i situar-se al més lluny possible de l'origen del risc.

Com a norma general, el confinament és la mesura més segura tret que les autoritats valorin altres indicacions.

 <p>Ajuntament de Sant Quirze del Vallès</p>	<p>Sant Quirze del Vallès DOCUMENT ÚNIC DE PROTECCIÓ CIVIL MUNICIPAL (DUPROCIM)</p>	<p>Data: Febrer 2018 Revisió: 1</p>
--	--	---

4.2.4. Control d'accessos

L'objectiu del control d'accessos és impedir que persones i vehicles aliens a la gestió de l'emergència puguin entrar en la zona de risc. D'aquesta manera s'impedeix que aquestes persones es posin en perill i es garanteix que no destorben els grups actuants a la zona de risc.

Pot ser necessari, en el seu cas, el control i l'ordenació del trànsit en les zones adjacents, amb l'objecte de facilitar l'arribada de nous recursos. El Cap del Grup Local d'Ordre i Avisos a la població decidirà els recorreguts adients. Els controls d'accessos s'establiran en funció de l'emergència.

S'estableix control d'accessos als punts següents:

PLA ESPECIAL	SUPÒSIT	PUNT	RUTES ALTERNATIVES
QUALSEVOL	Qualsevol emergència dintre del municipi	Sortida Sabadell de la C-58	Estacionar a Sabadell
		Sortida 19 de la C-16	Accedir a la zona de les Fonts de Terrassa
		Sortida 16 de la C-16	No accedir a la C-1413A en direcció a Sant Quirze, dirigint-se en direcció Rubí

4.3. Centres d'acollida. Tipologia.

Codi	Nom	Adreça	Capacitat	Llits	Calefacció	ACS ⁴	Cuina	Afectació risc
A02	Torre Julià	Pg. Ferrocarril, s/n	50 persones	NO	SI	NO	NO	Risc químic
CS05	La Patronal	Av. Pau Casals, 86	100 persones	NO	SI	NO	NO	Risc aeronàutic
CS07	Masia de Can Barra	Pg. de Can Barra	50 persones	NO	SI	NO	NO	Pandèmies Risc aeronàutic
IES01	C. Esportiu Can Casablanques	C. Priorat, s/n	200 persones	SI ⁵	SI	SI	NO	Pandèmies Ventades Transport MMPP Risc aeronàutic
IES05	Gimnàs municipal	Avda. Vallès s/n Rda. Arraona	200 persones	SI ³	SI	SI	NO	Pandèmies Ventades Risc aeronàutic
IES06	Poliesportiu de Les Fonts	C. Josep Mitats / Pg. de la Riera	100 persones	SI ³	SI	SI	NO	Pandèmies Ventades Risc químic

⁴ ACS es refereix a la existència de dutxes amb aigua calenta sanitària.

⁵ Disposa de possibilitat d'instal·lar matalassos als espais destinats a esport que estigui coberts.



Ajuntament
de Sant Quirze
del Vallès

Sant Quirze del Vallès
**DOCUMENT ÚNIC DE PROTECCIÓ CIVIL MUNICIPAL
(DUPROCIM)**

Data: Febrer 2018
Revisió: 1

Document 5. Fitxes d'actuació



FITXA D'ACTUACIÓ PEL CENTRE RECEPTOR D'ALARMES (CRA)

TIPUS D'EMERGÈNCIA	ALERTA	EMERGÈNCIA	INSTRUCCIONS ESPECÍFIQUES
General	Rebre l'avís d'emergència i compilar tota la informació possible.		
	Realitzar els avisos necessaris per tal d'activar l'ajuda externa, si escau: bombers, serveis sanitaris d'urgència, etc.		Trucada al 112 i als serveis necessaris.
	En cas que el Pla s'activi de manera formal, ha d'avisar als membres del Consell Assessor i el Gabinet d'Informació.		
	Verificar avís.	Mantenir comunicació amb l'ajuda externa.	
	Activar el pla de comunicació amb aquest ordre de trucades:		
	1r CECAT		Es notifica l'alerta i si cal, es confirma després d'avaluar la situació.
	2n Coordinador municipal d'emergències		Notificació mitjançant trucada d'emergències.
	3r Cap del Grup local d'ordre i avisos a la població		
	4t Cap del Grup local d'intervenció		Notificació mitjançant trucada telefònica.
5è Cap del Grup local logístic i d'acollida			
6è Consell Assessor			
7è Gabinet d'Informació			
8è Representant municipal al Pla de la Generalitat que correspongui			
Mantenir informat puntualment al coordinador municipal de l'emergència			
Comunicar el fi de l'emergència a totes les entitats notificades.		Seguir el mateix ordre d'avisos al pla de comunicació.	



FITXA D'ACTUACIÓ PEL COORDINADOR MUNICIPAL DE L'EMERGÈNCIA

TIPUS D'EMERGÈNCIA	ALERTA	EMERGÈNCIA	INSTRUCCIONS ESPECÍFIQUES
General	Rebre l'avís d'emergència del CRA.		
	Avisar a l'alcalde i mantenir el contacte.		Trucar a l'alcalde, fer una valoració inicial i en cas d'activar-se el Pla, comunicar-ho al CECAT i al CRA.
	Fer el seguiment de l'emergència i coordinar els diferents serveis municipals.		
	Confirmar que s'ha avisat al 112.		Verificar amb el CRA.
	Donar les ordres d'activació del grup local d'ordre i avisos a la població, Consell Assessor i Gabinet d'Informació.	Donar les ordres d'activació de tots els grups d'emergència.	Directament o a través del CRA.
	Coordinar l'execució de les accions per controlar l'emergència.		Directament o a través del CRA.
	Confirmar que s'ha fet la notificació de l'emergència al CECAT.		Directament o a través del CRA.
	Proposar a l'alcalde un canvi del nivell d'activació.		Amb el CECOPAL.
	Controlar les operacions de mitigació de l'emergència i d'informació.		
	Confirmar la fi de l'emergència i la seva comunicació interna i externa.		Directament o a través del CRA.



FITXA D'ACTUACIÓ PEL COORDINADOR MUNICIPAL DE L'EMERGÈNCIA
FUNCIONS / ACCIONS
Avís sinistre o previsió del risc. Fer-ne una valoració inicial.
ALERTA
Si ho creu convenient, ha d'avisar el responsable del Pla i mantenir-s'hi en contacte per dir-li com evoluciona el sinistre. Si ho creu convenient, ha de suggerir al responsable del Pla (l'alcalde) de donar l'ordre d'avisar aquelles persones o aquelles serveis que hagin de prendre les mesures preventives necessaris (en cas d'avisar-les, ell les coordinarà). Ha d'estar en alerta i fer-ne el seguiment. En cas d'activar-se el Pla, ha de comunicar-ho al CECAT
EMERGÈNCIA
Ha d'avisar el responsable del Pla (Alcaldessa). Ha de suggerir al responsable del Pla de donar l'ordre d'avisar aquelles persones o aquells serveis que hagin de prendre les mesures preventives necessàries i/o d'intervenir en el sinistre. Ha de coordinar als serveis municipals que estiguin actuant en el sinistre o prenent mesures preventives. Ha de dirigir-se al CECOPAL. Ha de comunicar al CECAT l'activació del Pla. Garantir el subministrament de recursos als punts d'allotjament. Organitzar el registre i control dels voluntaris ocasionals.

Mitjans i recursos

Comunicacions

Lloc on dirigir-se

Si ho veu convenient, al CRA.

En el cas de que s'activi el Pla, al CECOPAL.

Documentació necessària

Llistats telefònics.

Cartografia general i cartografia específica.

Models de comunicats.



FITXA D'ACTUACIÓ PER A L'ALCALDE / RESPONSABLE MUNICIPAL DE L'EMERGÈNCIA

TIPUS D'EMERGÈNCIA	FUNCIONS
General	Mantenir-se informat sobre la situació a través del coordinador Municipal de l'Emergència.
	Activar el Pla municipal d'emergències.
	Decidir el canvi de nivell d'activació del Pla, si escau.
	Constituir el CECOPAL i convocar el Comitè Municipal d'Emergències a través del CRA.
	Prendre mesures preventives, si escau. Ordenar: - Avisos a la població, especialment als elements vulnerables. - Tasques d'evacuació i acollida.
	Requerir a les entitats privades i als particulars la col·laboració necessària.
	Decretar, si s'escau, mobilitzacions i expropiacions temporals.
	Desactivar el Pla Municipal.

FITXA D'ACTUACIÓ RESPONSABLE MUNICIPAL DE LA EMERGÈNCIA

FUNCIONS / ACCIONS

Avis del sinistre o de la previsió de risc: ha de controlar amb el CRA per iniciar la roda de trucades, ja establerta a la fitxa del CRA.

Ha de fer una valoració inicial (tot ampliant, si cal, la informació).

S'hi ha de determinar amb exactitud la localització i l'abast de la situació d'emergència.

Les persones afectades.

Els danys materials.

L'estat dels camins d'accés...

Ha de contactar amb el CECAT per tal de:

Confirmar l'avís, ampliar i contrastar la informació.

Donar els telèfons de contacte de l'Ajuntament i del CECOPAL.

ALERTA

Ha de donar l'ordre de fer prendre les mesures preventives necessàries.

Si ho creu convenient, ha de donar l'ordre d'activar formalment el Pla en el nivell d'alerta i encomanar al CRA l'avís dels membres del Comitè Municipal de l'Emergència, sense convocar-los, ja establerta a la fitxa del CRA. Comunicar aquesta activació al CECAT.

Ha de fer el seguiment de l'alerta i, si ho creu convenient, ha de dirigir-se al CECOPAL.

Ha de fer el manteniment de contactes amb el CECAT

EMERGÈNCIA

Ha d'activar el Pla en emergència i encomanar al CRA l'avís i convocatòria al CECOPAL dels membres del Comitè Municipal de l'Emergència, ja establerta a la fitxa del CRA.

Comunicar aquesta activació al CECAT.

Amb el Comitè Municipal de l'Emergència, ha de decidir la constitució dels grups locals d'actuació.

Ha de preparar el CECOPAL i les dependències de la Policia Local per utilitzar-los com a centres d'operacions. Ha d'ampliar, si és possible, les línies i els aparells de comunicació (telèfon, fax, ràdio...).

Ha d'avaluar els possibles riscos a la població.

Ha de preveure amb el Cap de Bombers els possibles confinaments/evacuacions i posterior acollida dels elements vulnerables.

Ha de donar l'ordre de prendre les mesures preventives necessàries i/o d'intervenció en el sinistre.

Ha de verificar la realització de les tasques encomanades al municipi. Especialment:

Avisos a la població, especialment dels elements vulnerables.

Tasques d'evacuació i acollida.

Organització de la logística municipal.



FITXA D'ACTUACIÓ RESPONSABLE MUNICIPAL DE LA EMERGÈNCIA

Suport a la intervenció.

Ha de fer el seguiment de l'emergència des del CECOPAL. Al llarg de l'emergència ha de mantenir contactes amb el CCA, per fer el seguiment de la situació, ha de contrastar les informacions i preveure possibles necessitats significatives al Gabinet d'Informació del Pla PROCICAT. Conjuntament amb aquest Gabinet d'Informació, ha d'atendre la premsa que es desplaci a cobrir l'emergència. Els donarem, si cal, la informació exclusivament a nivell municipal. Les dades de caràcter global, les ha de donar sempre el Gabinet d'Informació del Director del Pla PROCICAT.

Mitjans i recursos


Els propis de l'ajuntament
Serveis, empreses i persones del municipi

Lloc on dirigir-se

CECOPAL

Documentació necessària

Cartografia general
Cartografia específica
Models de comunicats:
Model d'activació
Model de desactivació
Model d'avís d'evacuació
Model d'avís de confinament

 <p>Ajuntament de Sant Quirze del Vallès</p>	<p>Sant Quirze del Vallès</p> <p>DOCUMENT ÚNIC DE PROTECCIÓ CIVIL MUNICIPAL (DUPROCIM)</p>	<p>Data: Febrer 2018</p> <p>Revisió: 1</p>
--	---	--

FITXA D'ACTUACIÓ PER AL REPRESENTANT MUNICIPAL AL PLA AUTONÒMIC

TIPUS D'EMERGÈNCIA	FUNCIONS
General	Mantenir-se localitzable al telèfon per si se'l requereix.
	Si ho requereix el DIRECTOR DEL PLA AUTONÒMIC, desplaçar-se al CECAT o mantenir-s'hi en comunicació.
	Incorporar-se al CECAT com part del CONSELL ASSESSOR del PLA AUTONÒMIC.
	Mantenir comunicacions entre CECOPAL i Consell Assessor del PLA AUTONÒMIC.

FITXA D'ACTUACIÓ PER AL REPRESENTANT MUNICIPAL AL PLA AUTONÒMIC

FUNCIONS / ACCIONS

En rebre l'avís de la situació de risc o d'emergència, ha de prendre nota de la informació que li subministrin i posar-se a disposició de l'alcalde/alcaldeessa.

Si l'alcalde constitueix el CECOPAL, ha de desplaçar-se al CECAT.

Un cop allà, ha de posar-se a disposició del Director del Pla Autonòmic, i integrar-se al Consell Assessor, per tal de fer d'enllaç amb el CECOPAL i l'alcalde/alcaldeessa.

Ha de mantenir-se permanentment informat de la situació al municipi i, al mateix temps, informar el CECOPAL de les decisions del Consell Assessor del Pla Autonòmic.

Mitjans i recursos

Comunicacions

Lloc on dirigir-se

Sala de crisis del CECAT (Passeig Sant Joan, 49. Barcelona)

Documentació necessària

Cartografia específica

Director telefònic



FITXA D'ACTUACIÓ PER AL CAP DEL GRUP LOCAL SANITARI

TIPUS D'EMERGÈNCIA	FUNCIONS
General	Mantenir-se localitzable al telèfon per si se'l requereix.
	Procurar l'assistència sanitària a possibles ferits des del dispensari municipal o lloc d'acollida, si es disposa de personal sanitari, fins l'arribada dels Servei d'Emergències Mèdiques (SEM).
	Dirigir-se al CECOPAL quan el convoquin.
	Fer el seguiment de persones assistides i conèixer la seva ubicació i estat.
	Mantenir informat al COORDINADOR MUNICIPAL.

Mitjans i recursos

Comunicacions

Lloc on dirigir-se

CECOPAL

Documentació necessària

Directori telefònic



FITXA D'ACTUACIÓ PER AL CAP DEL GRUP LOCAL DE LOGÍSTICA I ACOLLIDA

TIPUS D'EMERGÈNCIA	FUNCIONS
General	Mantenir-se localitzable al telèfon per si se'l requereix.
	Vetllar per la provisió d'avituallaments o altres recursos a petició de l'ALCALDE.
	En cas d'evacuacions: Establir o proposar lloc d'acollida d'acord amb el nombre de persones a acollir i d'acord amb el CAP DE GRUP D'ORDRE I AVISOS i ALCALDE. Donar instruccions al grup d'acollida perquè prepari l'espai. Donar instruccions al grup logístic perquè prepari avituallaments. Assegurar que es designa una persona per portar el registre de persones acollides.
	En cas de detectar altres necessitats no disponibles en el municipi, comunicar-ho al COORDINADOR MUNICIPAL.
	Assegurar la correcta gestió de voluntaris ocasionals (registre, assignar responsable,...).
	Dirigir-se al CECOPAL quan el convoquin.
	Mantenir informat al COORDINADOR MUNICIPAL.

FITXA D'ACTUACIÓ PER AL CAP DEL GRUP LOCAL DE LOGÍSTICA I ACOLLIDA

FUNCIONS / ACCIONS

Ha de contactar amb l'alcalde/alcaldeessa. Ha de demanar-li informació i instruccions. Si l'alcalde constitueix el CECOPAL, ha de desplaçar-s'hi.

Ha d'activar directament o a través del CRA el Grup Local Logístic i d'Acollida.

ALERTA

Preparació de la maquinària i personal.

Actuacions preventives a les persones que necessiten assistència: persones grans, malalts i discapacitats que viuen sols, persones que viuen en condicions precàries, etc..., que estiguin en l'àrea de risc.

EMERGÈNCIA

Constitució dels centres d'acollida previstos.

Provisió de recursos per l'emergència.

ACCIONS PER A LES FUNCIONS LOGÍSTIQUES

(Tant les necessàries per a la població com les que pugui sol·licitar el CRA per mitjà de l'alcalde/alcaldeessa).

Ha de quantificar, preveure i tenir localitzats els mitjans extraordinaris disponibles en el municipi.

Ha de controlar l'ús dels recursos gestionats i el seu estat.

La demanda de recursos aliens al municipi s'ha de fer sempre des del CECAT.



FITXA D'ACTUACIÓ PER AL CAP DEL GRUP LOCAL DE LOGÍSTICA I ACOLLIDA

ACCIONS PER A LES FUNCIONS D'ACOLLIDA

En cas d'evacuació, ha de determinar conjuntament amb l'alcalde, en funció de l'àrea a evacuar, el centre o centres d'acollida.
Ha d'activar el/s centre/s d'acollida i el/s seu/s responsable/s.
Ha de desplaçar-se al/s centre/s d'acollida l'equip d'acollida.
Ha de preveure, juntament, l'avituellament del centre d'acollida.
Ha de designar un responsable del/s centre/s d'acollida, que tindrà les següents funcions:
Portar el control nominal de les persones evacuades i/o acollides.
Transmetre les necessitats que puguin presentar-se.
Rebre i distribuir l'avituellament.
Si es necessiten voluntaris i no n'hi ha prou, d'acord amb l'alcalde/alcaldeessa, ha de demanar la participació de veïns del municipi.
Ha de rebre els voluntaris ocasionals que es presentin. Ha d'anotar els seus noms en una llista. Si són necessaris, cal agrupar-los i integrar-los, segons la seva capacitat, en els grups locals actuant més adients.
Si no són necessaris, cal comunicar-los que l'Ajuntament ja s'hi posarà en contacte quan necessiti la seva ajuda.
Ha d'establir, el reforç de comunicacions del centre d'acollida.
Ha de mantenir contacte amb el CAP i organitzar, juntament amb el Grup Sanitari del Pla, atencions en el/s centre/s d'acollida.

EN CAS DE RISC PER NEVADES:

Coordinar les tasques de neteja de la xarxa viària
Preveure el material necessari per minimitzar les conseqüències de la emergència: fundents, maquinària, etc.
Donar suport i avituellament, si s'escau, als vehicles desviats als aparcaments.

Mitjans i recursos

Comunicacions

Lloc on dirigir-se

CECOPAL

Documentació necessària

Llistat d'elements vulnerables

Llistat d'espais d'acollida

Llistat telefònic



FITXA D'ACTUACIÓ PER AL CAP DEL GRUP LOCAL D'ORDRE I AVISOS A LA POBLACIÓ

TIPUS D'EMERGÈNCIA	FUNCIONS
General	Mantenir-se localitzable al telèfon per si se'l requereix.
	Fer el seguiment de l'evolució de l'emergència
	Dirigir-se al CECOPAL quan el convoquin.
	Mantenir informat al COORDINADOR MUNICIPAL.
	Funcions d'avisos a la població:
	Vetllar per que es realitzin les comunicacions a població (telefònicament, rutes d'avís,...) segons indicacions de l'ALCALDE.
	Funcions d'ordre:
	Establir controls d'accessos per impedir accés a persones no autoritzades o per la seva seguretat, en coordinació amb Mossos d'Esquadra.
	Executar evacuacions, segons ordeni Bombers i en coordinació amb Mossos d'Esquadra.
	Garantir la seguretat ciutadana a la zona de risc

FITXA D'ACTUACIÓ PER AL CAP DEL GRUP LOCAL D'ORDRE I AVISOS A LA POBLACIÓ

FUNCIONS / ACCIONS

Ha de contactar amb l'alcalde/alcaldeessa. Ha de demanar-li informació i instruccions. Si l'alcalde constitueix el CECOPAL, ha de desplaçar-s'hi.
Ha de constituir el Grup Local d'Ordre i Avisos a la Població.

ACCIONS PER A LES FUNCIONS D'ORDRE

Ha d'establir l'avís telefònic i/o el desplaçament als nuclis aïllats. Ha de considerar si cal el confinament/l'evacuació.
Ha de recollir, contrastar i facilitar a l'alcalde tota la informació que generi l'emergència.
Ha d'encarregar als membres del grup:
El control d'accessos a les vies que permeten accedir als llocs d'intervenció, per impedir l'accés de persones no autoritzades, en bé de la seva seguretat.
Senyalització de les vies d'accés, per tal d'afavorir l'arribada dels grups actuants.

EN CAS D'EVACUACIÓ

Ha de determinar conjuntament amb l'alcalde/alcaldeessa i el Cap de Bombers la zona a evacuar.
Ha de consultar la quantitat de població, les necessitats de mitjans.
Ha de determinar conjuntament amb l'alcalde/alcaldeessa i el responsable del Grup Local logístic i d'Acollida, el centre d'acollida corresponent.
Ha d'executar l'evacuació.
Ha d'establir el missatge i determinar les rutes d'avís i evacuació.
Ha de mobilitzar, en cas necessari, els mitjans de transport necessaris per l'evacuació.
Ha de preveure la vigilància de les zones evacuades.

ACCIONS PER A LES FUNCIONS D'AVÍS A LA POBLACIÓ

Ha de determinar conjuntament amb l'alcalde/alcaldeessa, d'acord amb el director del Pla, la necessitat d'efectuar algun tipus d'avís.
Ha de comprovar l'operativitat dels mitjans d'avís i informació.
Ha de consultar la informació sobre consells d'autoprotecció.
Ha d'establir l'avís telefònic i/o el desplaçament als nuclis aïllats.
Ha de determinar conjuntament amb l'alcalde la necessitat d'informar el conjunt de la població.
Ha d'establir el sistema d'atendre els veïns que s'adrecin a l'Ajuntament cercant informació, bé desplaçant-s'hi, bé per telèfon.



Mitjans i recursos

Ràdio: emissora base, mòbils, etc.

Sirenes de vehicles de la policia local.

Sistemes informàtics.

Lloc on dirigir-se

CECOPAL

Documentació necessària

Llistat d'elements vulnerables

Llistat de punts de control

Llistat de rutes d'evacuació



FITXA D'ACTUACIÓ PER AL CAP DEL GRUP LOCAL D'INTERVENCIÓ

TIPUS D'EMERGÈNCIA	FUNCIONS
Incendi forestal	Mantenir-se localitzable al telèfon per si se'l requereix.
	Informar als voluntaris de l'ADF de la situació d'alerta.
	Fer d'enllaç entre CECOPAL i ADF.
	Dirigir-se al CECOPAL quan el convoquin.
	Organitzar relleus quan sigui necessari.
	En cas que requereixin avituallaments, comunicar-ho al CAP DE GRUP LOGÍSTIC.
	Mantenir informat al COORDINADOR MUNICIPAL.



FITXA D'ACTUACIÓ PER AL CAP DEL GABINET D'INFORMACIÓ

TIPUS D'EMERGÈNCIA	FUNCIONS
General	Ha de contactar amb l'alcalde. Ha de demanar-li informació i instruccions. Si l'alcalde constitueix el CECOPAL , ha de desplaçar-s'hi.
	Ha de centralitzar, coordinar i preparar la informació que rep del Comitè d'Emergència, sobre l'emergència i facilitar-la a la població, als grups actuants o a d'altres administracions a través dels mitjans de comunicació.
	Ha de difondre les ordres, informació i consells d'autoprotecció adequats a la població durant la situació de risc.
	Veure els consells d'autoprotecció a: http://interior.gencat.cat/ca/arees_dactuacio/proteccio_civil/consells_autoproteccio_emergencia/

FITXA D'ACTUACIÓ PER AL CAP DEL GABINET D'INFORMACIÓ

ACCIONS

Ha de contactar amb l'alcalde/alcaldessa. Ha de demanar-li informació i instruccions. Si l'alcalde constitueix el CECOPAL, ha de desplaçar-s'hi.
Ha de constituir el Grup Local d'Ordre i Avisos a la Població.

FUNCIONS / ACCIONS (en situació d'alerta i en situació d'emergència per a cada nivell, si s'escau)

Centralitzar, coordinar i preparar la informació que rep el Comitè d'Emergència, sobre l'emergència i facilitar-la a la població, als grups actuants o a d'altres administracions a través dels mitjans de comunicació. S'inclou aquí tant la informació destinada a adoptar mesures de protecció (difusió de les ordres i recomanacions del Director del Pla) com la informació general sobre el succés.
Estar en permanent contacte amb el Gabinet d'informació del CECAT

ALERTA

Difondre en nom del Director la declaració d'ALERTA del Pla d'emergència municipal.
Difondre consells d'Autoprotecció a la població adequats a la situació.
Recollir i difondre la informació sobre la situació de risc o emergència, en coordinació amb altres gabinets de l'Administració implicats (Oficina de Premsa d'Emergències o Oficina del Portaveu de Mossos).
Difondre en nom del Director la desactivació del Pla.
Fins i tot passada l'emergència, atendre els mitjans de comunicació social, donar-los la informació necessària, orientar-los en la recerca d'informació i corregir les informacions errònies.

EMERGÈNCIA

Difondre en nom del Director l'activació en EMERGÈNCIA del Pla d'emergència municipal.
Preparar i difondre els missatges d'informació a la població.
Sobre el risc i sobre les mesures d'autoprotecció.
Sobre les mesures que s'estan prenent per resoldre la situació i per mantenir els subministraments essencials.
Recollir i difondre la informació sobre la situació de risc o emergència, en coordinació amb altres gabinets de l'Administració implicats (Oficina de Premsa d'Emergències o Oficina del Portaveu de Mossos).
Control del llistat de persones evacuades i/o confinades i lloc on estan ubicades, a través del Grup Local Logístic i d'Acollida.
Si cal, establir un punt d'informació a la població i als mitjans de comunicació, amb informació sobre la ubicació dels afectats i amb informació contrastada i autoritzada sobre el sinistre i els mitjans que s'han disposat per resoldre'l.
Difondre en nom del Director la desactivació del Pla.
Fins i tot passada l'emergència, atendre els mitjans de comunicació social, donar-los la informació necessària, orientar-los en la recerca d'informació i corregir les informacions errònies.
Preferentment, concentrar-los a la sala d'actes de l'edifici de la Policia Local.



Mitjans i recursos

Sistemes de comunicació
Fitxa d'actuació

Lloc on dirigir-se

CECOPAL

Documentació necessària

Fitxa dels mitjans de comunicació



Ajuntament
de Sant Quirze
del Vallès

Sant Quirze del Vallès
**DOCUMENT ÚNIC DE PROTECCIÓ CIVIL MUNICIPAL
(DUPROCIM)**

Data: Febrer 2018
Revisió: 1

Document 7.

Cartografia específica (per a cada risc)



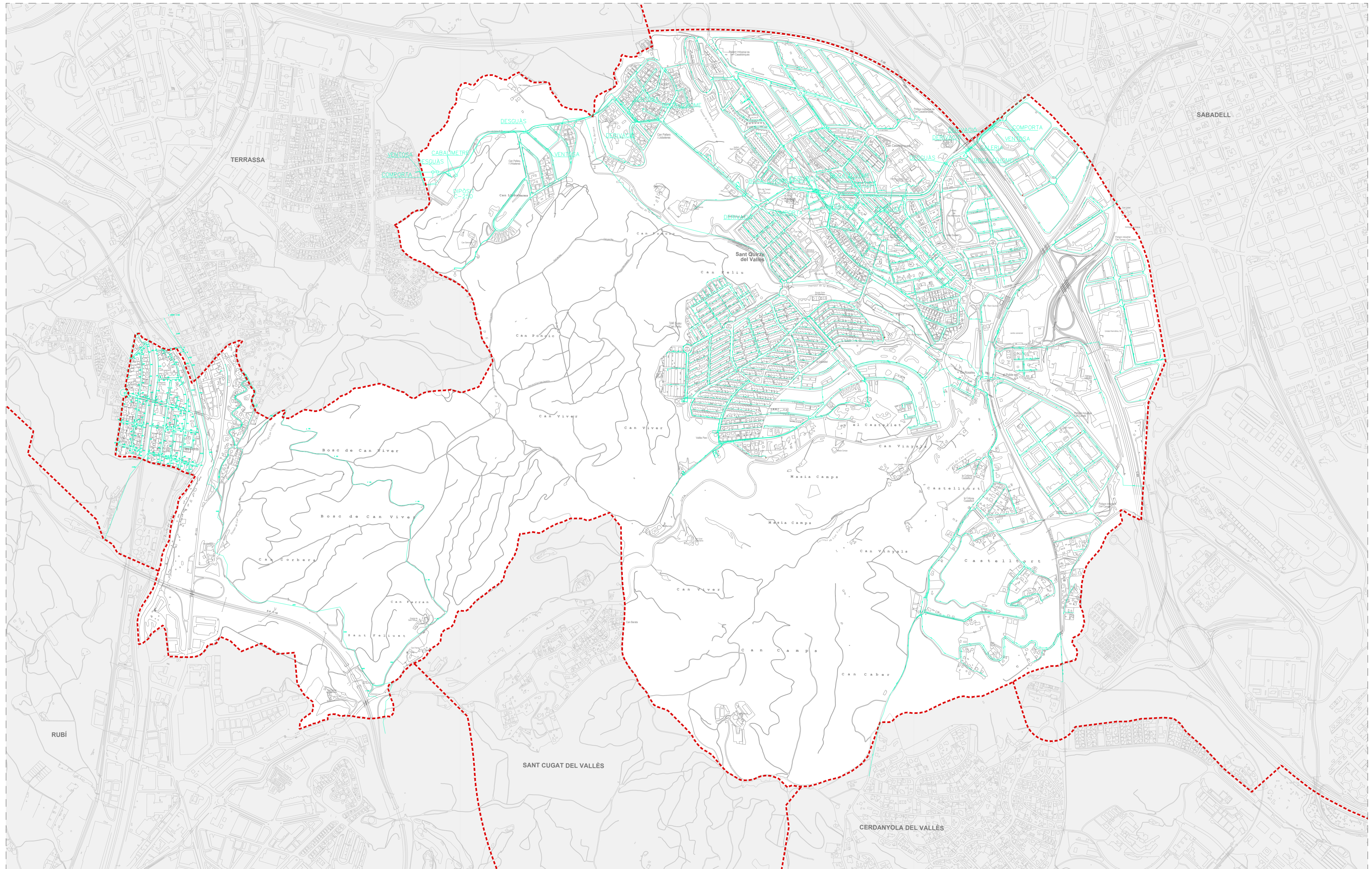
INDEX DE PLÀNOLS DUPROCIM

Cartografia bàsica

- Plànol 01 Plànol del terme municipal
- Plànol 02 Xarxa de clavegueram municipal
- Plànol 03 Xarxa d'aigua potable municipal
- Plànol 04 Xarxa municipal de gas
- Plànol 05 Xarxa elèctrica municipal
- Plànol 06 Localització del CECOPAL, policia local, bombers, CAP i centres d'acollida
- Plànol 07 Xarxa d'hidrants municipals
- Plànol 08 Xarxa de telefonia municipal
- Plànol 09 Xarxa viaria i ferroviària municipal

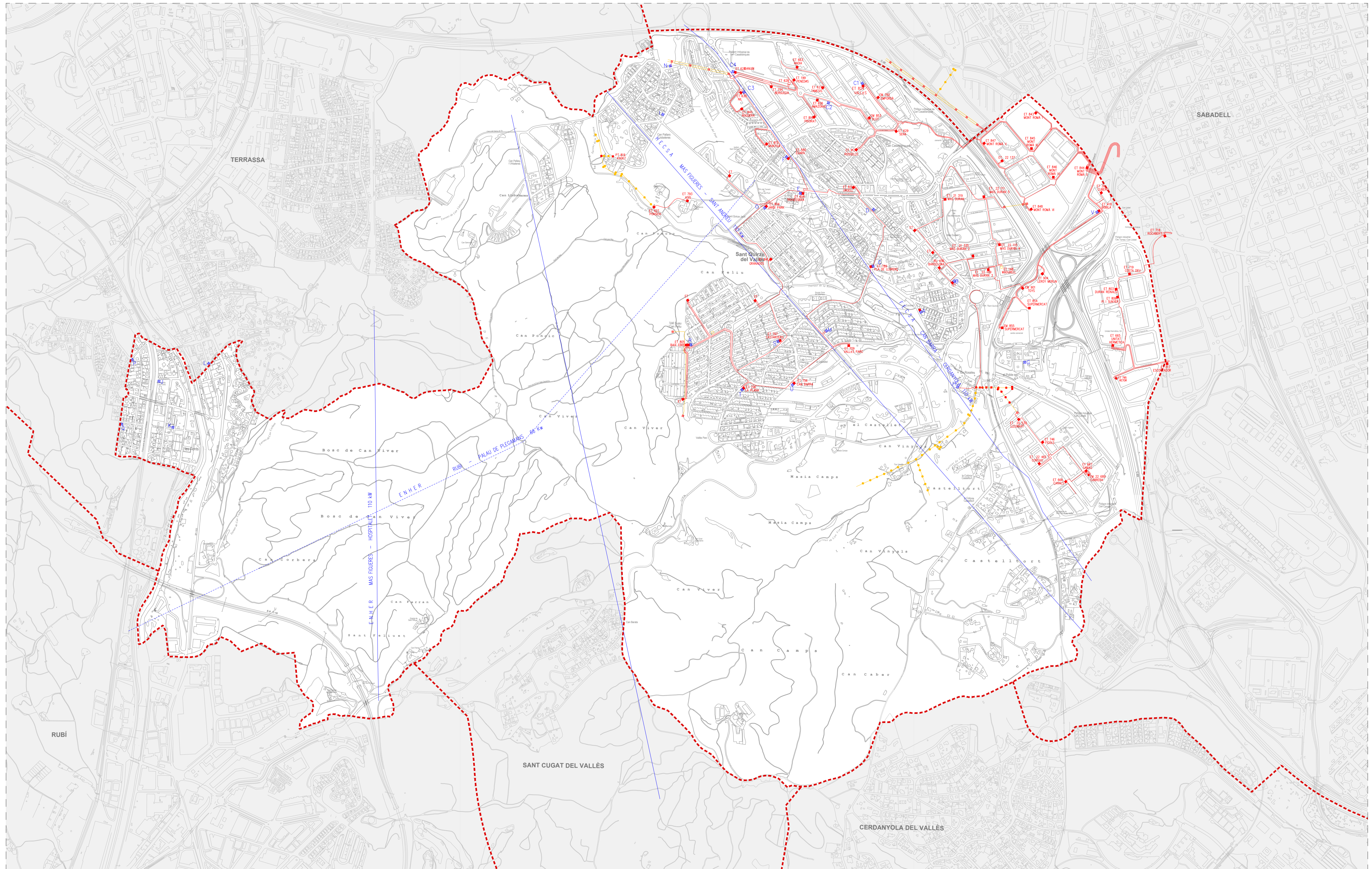
Cartografia específica

- Plànol 10 Elements vulnerables del municipi
- Plànol 11 Risc químic
- Plànol 12 Risc d'incendis forestals
- Plànol 13 Risc d'inundacions
- Plànol 14 Risc en el transport de mercaderies perilloses
- Plànol 15 Risc de nevades
- Plànol 16 Risc per forts vents
- Plànol 17 Risc aeronàutic
- Plànol 18 Risc sísmic
- Plànol 19 Risc radiològic



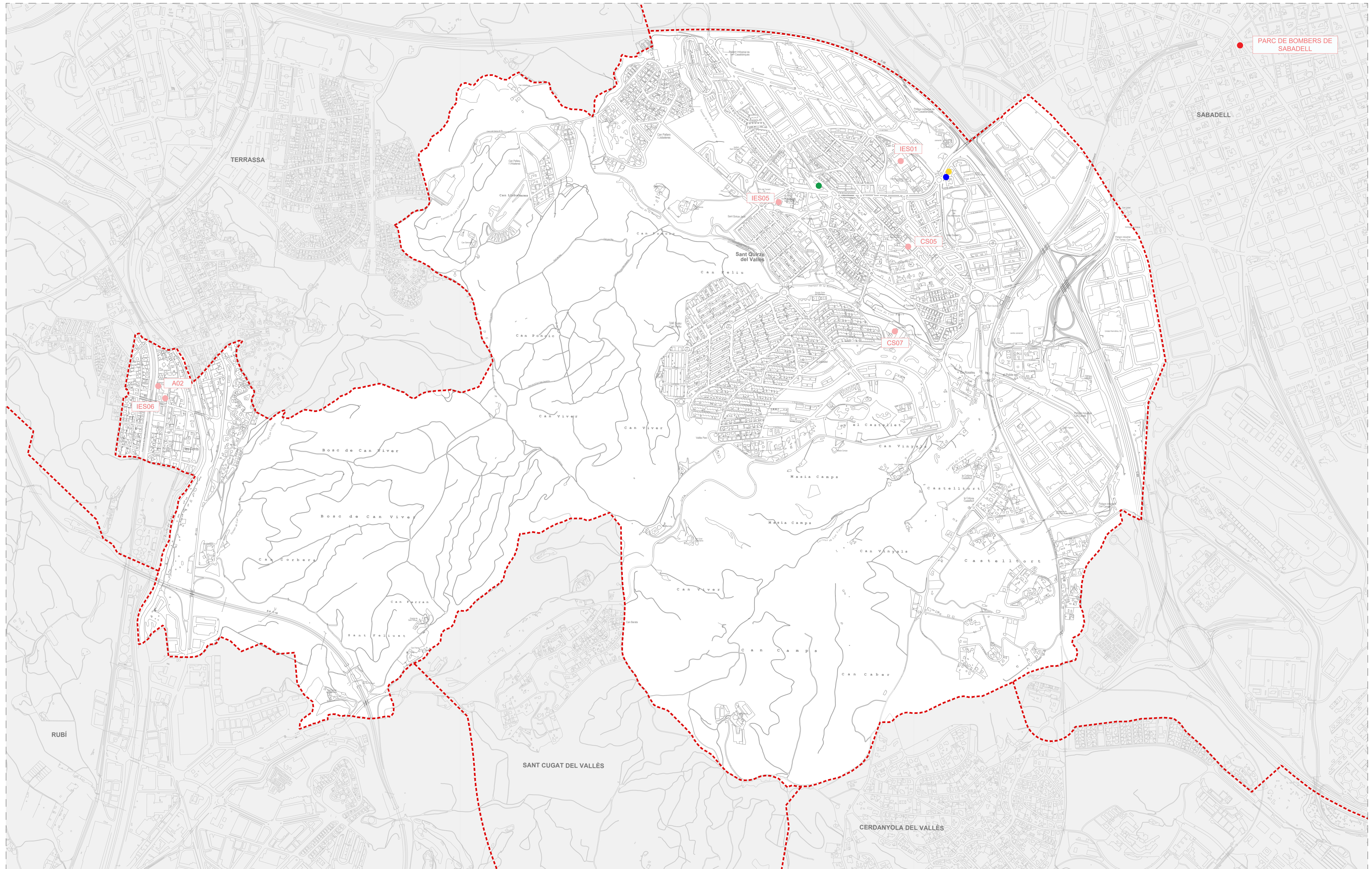
LLEGENDA

	LÍMIT MUNICIPAL DE SANT QUIRZE DEL VALLÈS
	TERRITORI ALIÉ AL MUNICIPI OBJECTE D'AQUEST DUPROCM
	XARXA DE DISTRIBUCIÓ D'AIGUA POTABLE



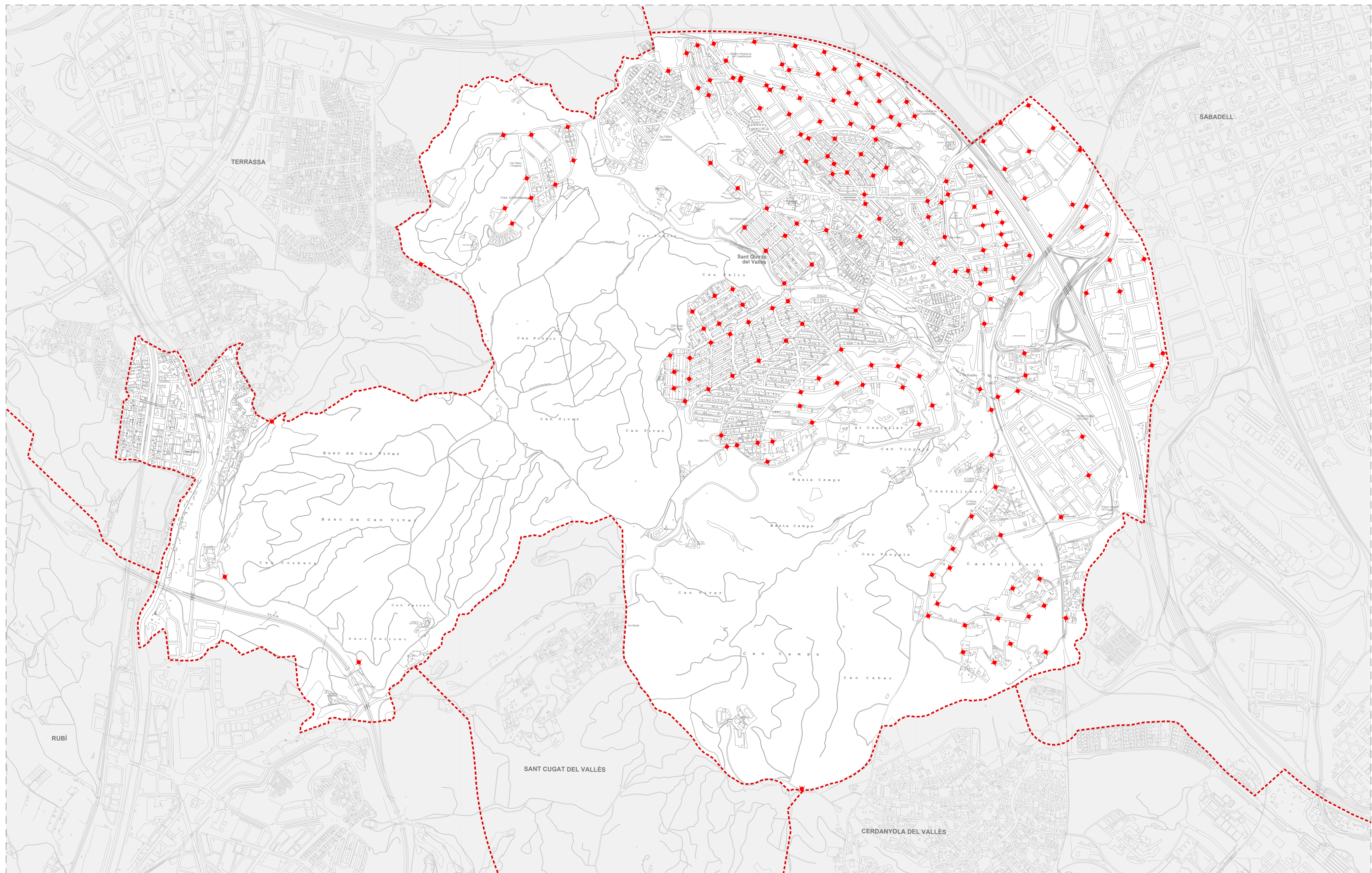
LLEGGENDA

LÍMIT MUNICIPAL DE SANT QUIRZE DEL VALLÈS	TORRE
TERRITORI ALIÉ AL MUNICIPI OBJECTE D'AQUEST DUPROCIM	ESTACIÓ TRANSFORMADORA
LINEA SOTERRADA MT	QUADRE ELÈCTRIC
LINEA MT	
LINEA AT	
LINEA AT EN DESMANTEL·LACIÓ	



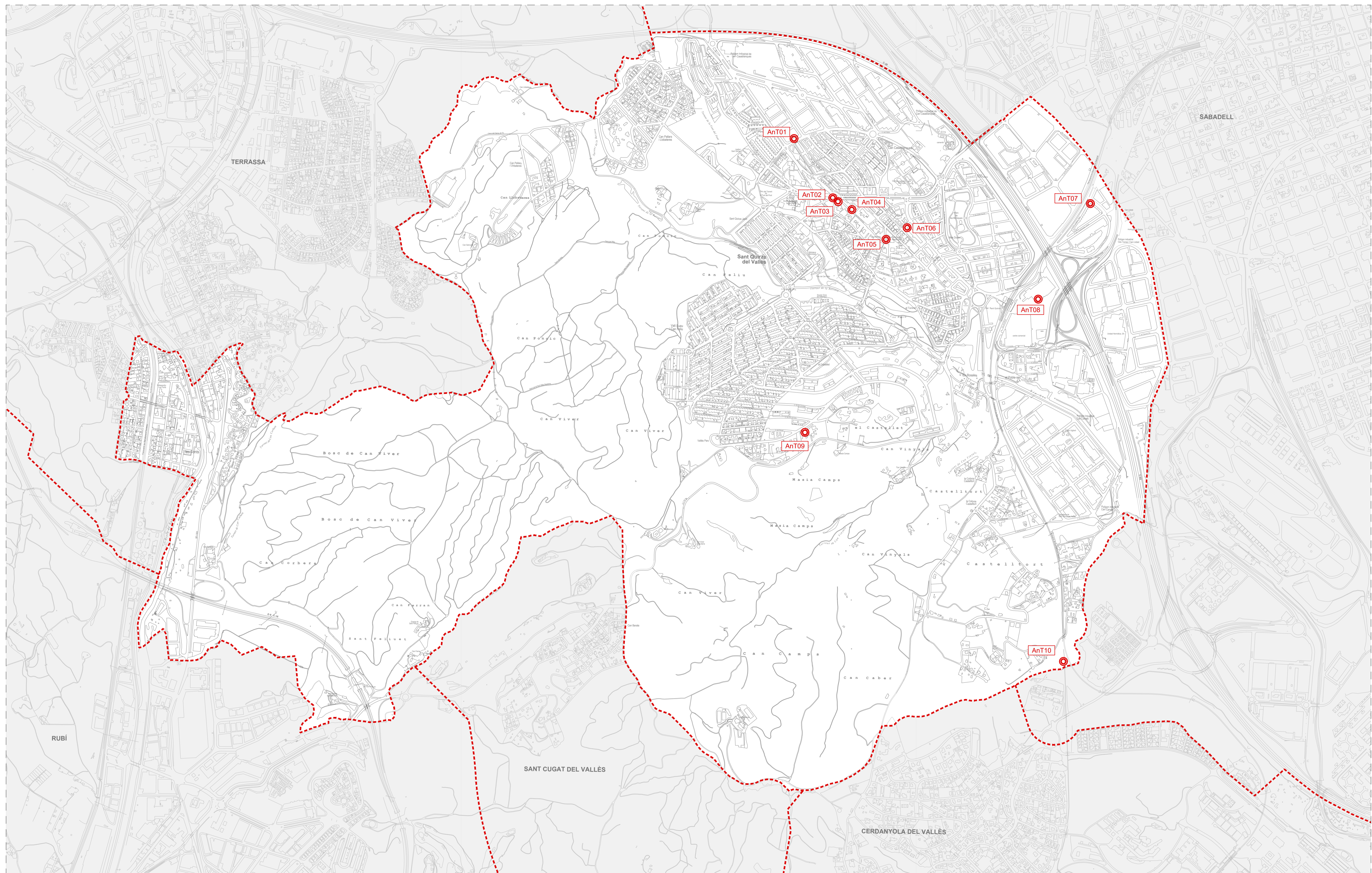
LLEGENDA

	LÍMIT MUNICIPAL DE SANT QUIRZE DEL VALLÈS		CENTRE D'ACOLLIDA
	TERRITORI ALIÉ AL MUNICIPI OBJECTE D'AQUEST DUPROCIM		CECOPAL
	COMISSARIA POLICIA LOCAL		PARC DE BOMBERS
	CENTRE D'ATENCIÓ PRIMÀRIA		



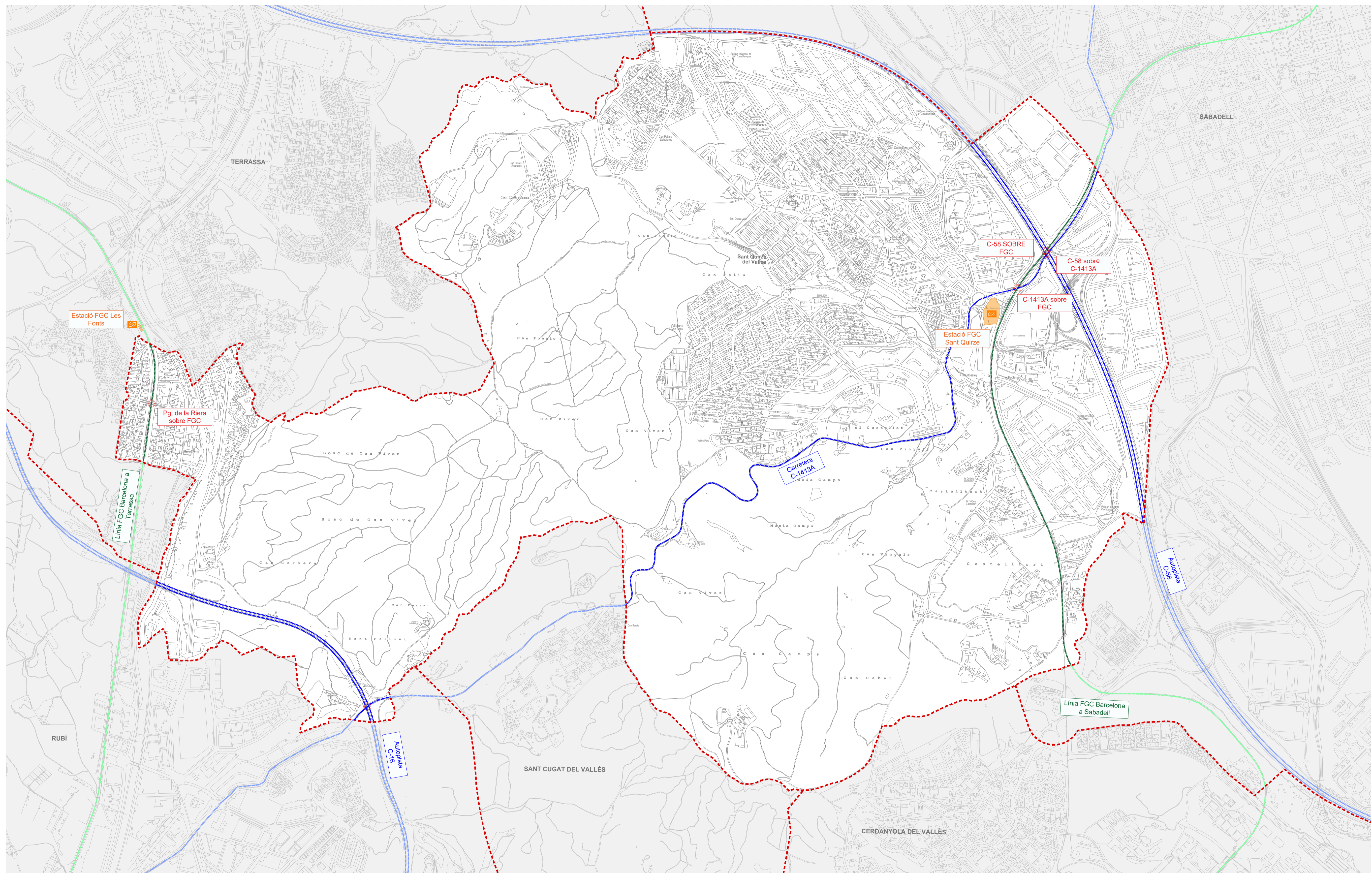
LLEGENDA

	LÍMIT MUNICIPAL DE SANT QUIRZE DEL VALLÈS
	TERRITORI ALIÈ AL MUNICIPI OBJECTE D'AQUEST DUPROCIAM
	HIDRANT PÚBLIC



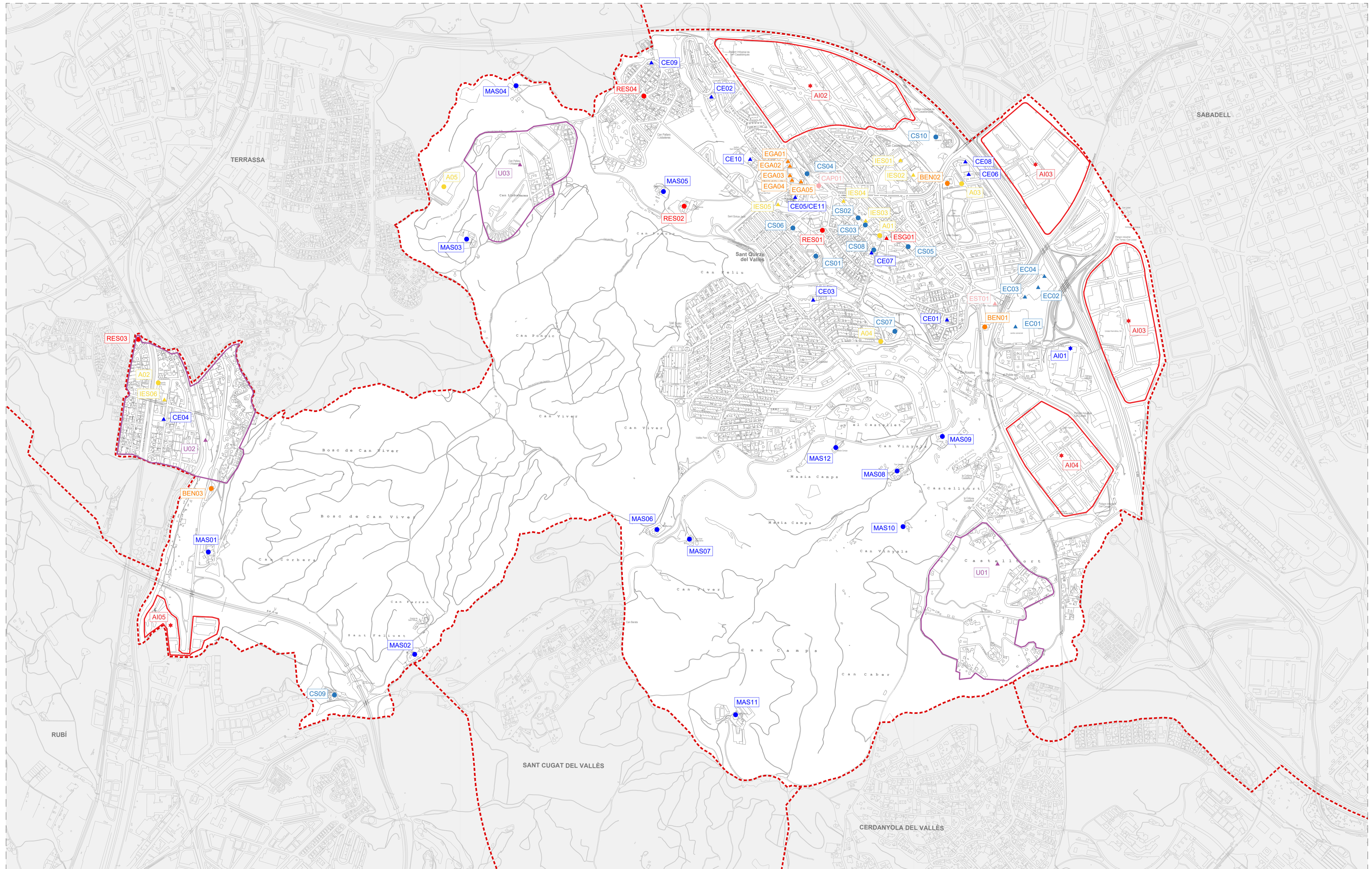
LLEGENDA

	LÍMIT MUNICIPAL DE SANT QUIRZE DEL VALLES
	TERRITORI ALIÉ AL MUNICIPI OBJECTE D'AQUEST DUPROCI
	ANTENA DE TELEFONIA



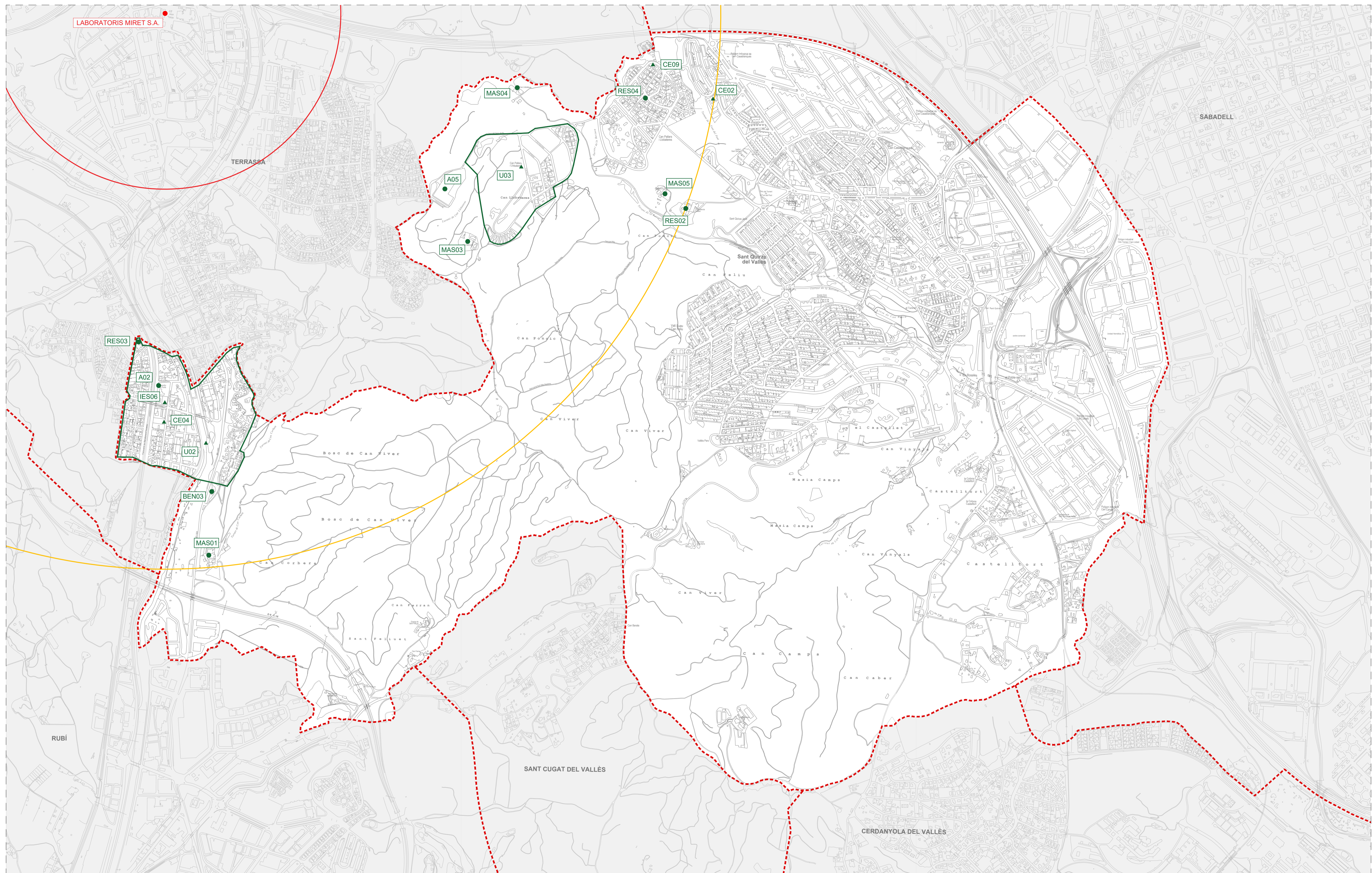
LLEENDA

	LÍMIT MUNICIPAL DE SANT QUIRZE DEL VALLÈS
	TERRITORI ALIÉ AL MUNICIPI OBJECTE D'AQUEST DUPROCI
	XARXA VIÀRIA
	XARXA FERROVIÀRIA
	ESTACIÓ DE FERROCARRILS (FGC)
	PONT VIARI



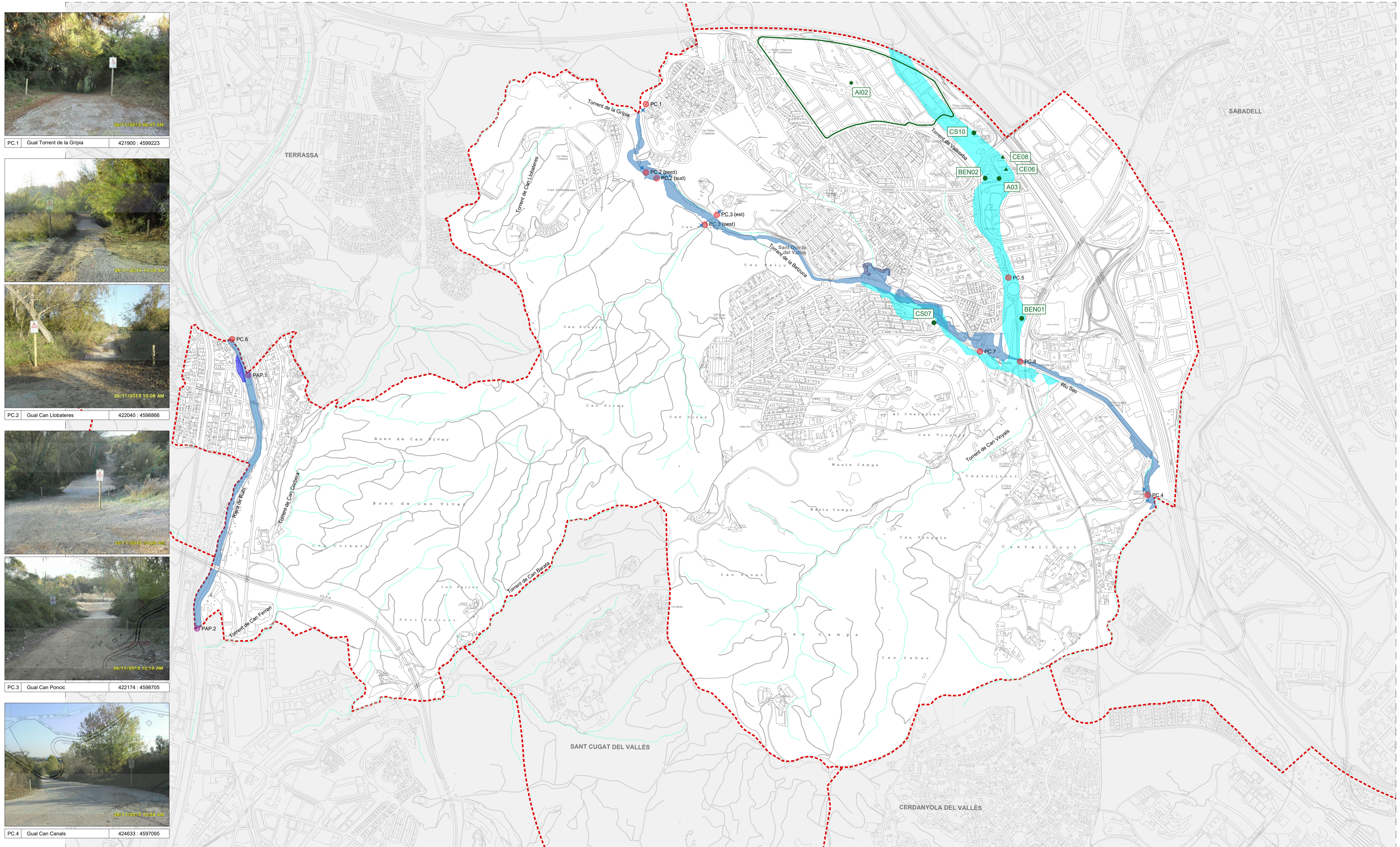
LLEGGENDA

--- LÍMIT MUNICIPAL DE SANT QUIRZE DEL VAL·LÈS	● CENTRE DE SALUT	▲ EDIFICI DE GRAN ALÇADA
■ TERRITORI ALIÉ AL MUNICIPI OBJECTE D'AQUEST DUPROCI	● CENTRE CULTURAL I DE SERVEI	▲ ESTACIÓ DE TRANSPORT
● MASIA	▲ CENTRE EDUCATIU	▲ ESTABLIMENT COMERCIAL
● RESIDÈNCIA GERIÀTRICA	▲ ESGLÉSIA	★ ACTIVITAT INDUSTRIAL
● EDIFICI MUNICIPAL	▲ INSTAL·LACIÓ ESPORTIVA	★ POLIGON INDUSTRIAL
● BENZINERA	▲ URBANITZACIÓ	



LLEGGENDA

LÍMIT MUNICIPAL DE SANT QUIRZE DEL VALLÈS	PUNT DE TALL DE TRÀNSIT
TERRITORI ALIÈ AL MUNICIPI OBJECTE D'AQUEST DUPROCIM	(Sant Quirze del Vallès no disposa de punts de tall previstos per a emergències químiques degut a que el focus de perill i la zona d'intervenció es troba a Terrassa)
ESTABLIMENT INDUSTRIAL (PLASEQCAT)	
RADI D'INTERVENCIÓ	
RADI D'ALERTA	
ELEMENT VULNERABLE	



PC.1 Gual Torrenet de la Gripija 421900 : 4599223



PC.2 Gual Can Llobateres 422040 : 4598866



PC.2 Gual Can Llobateres 422040 : 4598866



PC.3 Gual Can Ponçic 422174 : 4598705



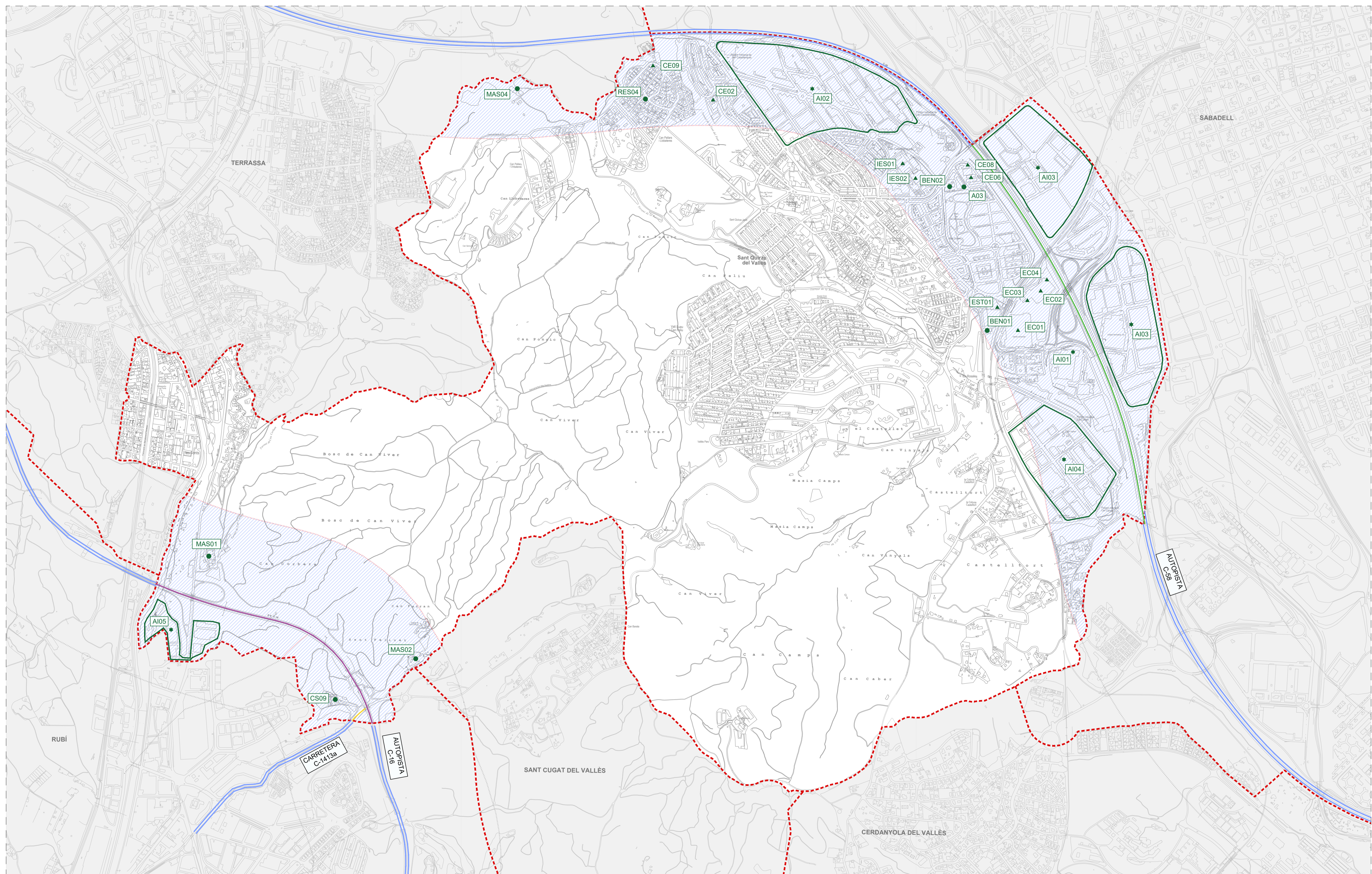
PC.3 Gual Can Ponçic 422174 : 4598705



PC.4 Gual Can Canals 424633 : 4597095

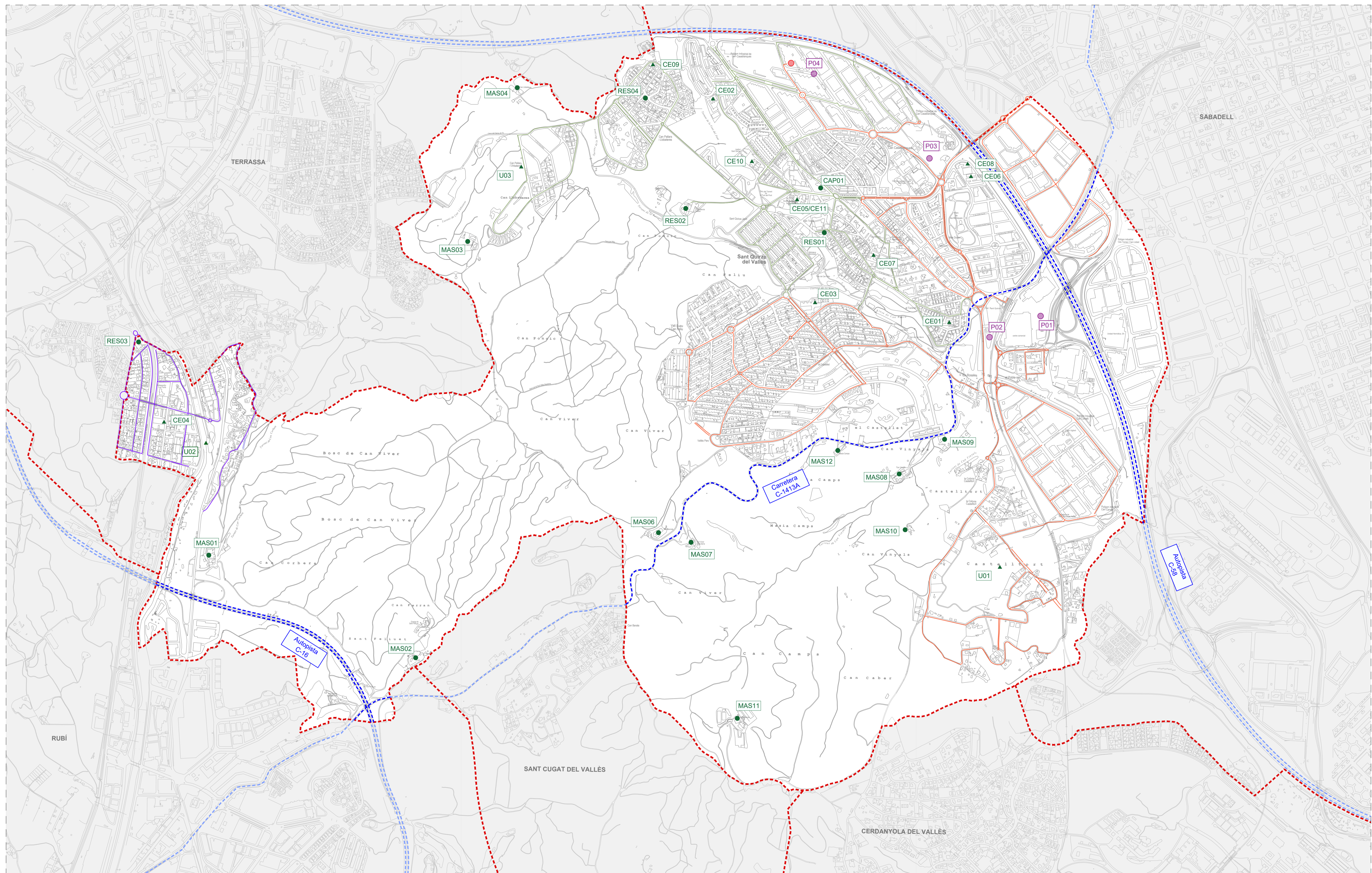
LLEENDA

LÍMIT MUNICIPAL DE SANT QUIRZE DEL VALLES	PUNT CONFLICTIU (PC)
TERRITORI ALIÉ AL MUNICIPI OBJECTE D'AQUEST DUPROCIM	PUNT D'ACTUACIÓ PRIORITÀRIA (PAP)
ZONES POTENCIALMENT INUNDABLES	ELEMENT VULNERABLE
ZONES INUNDABLES T50	TALL VIARI PREVIST
ZONES INUNDABLES T100	
ZONES INUNDABLES T500	



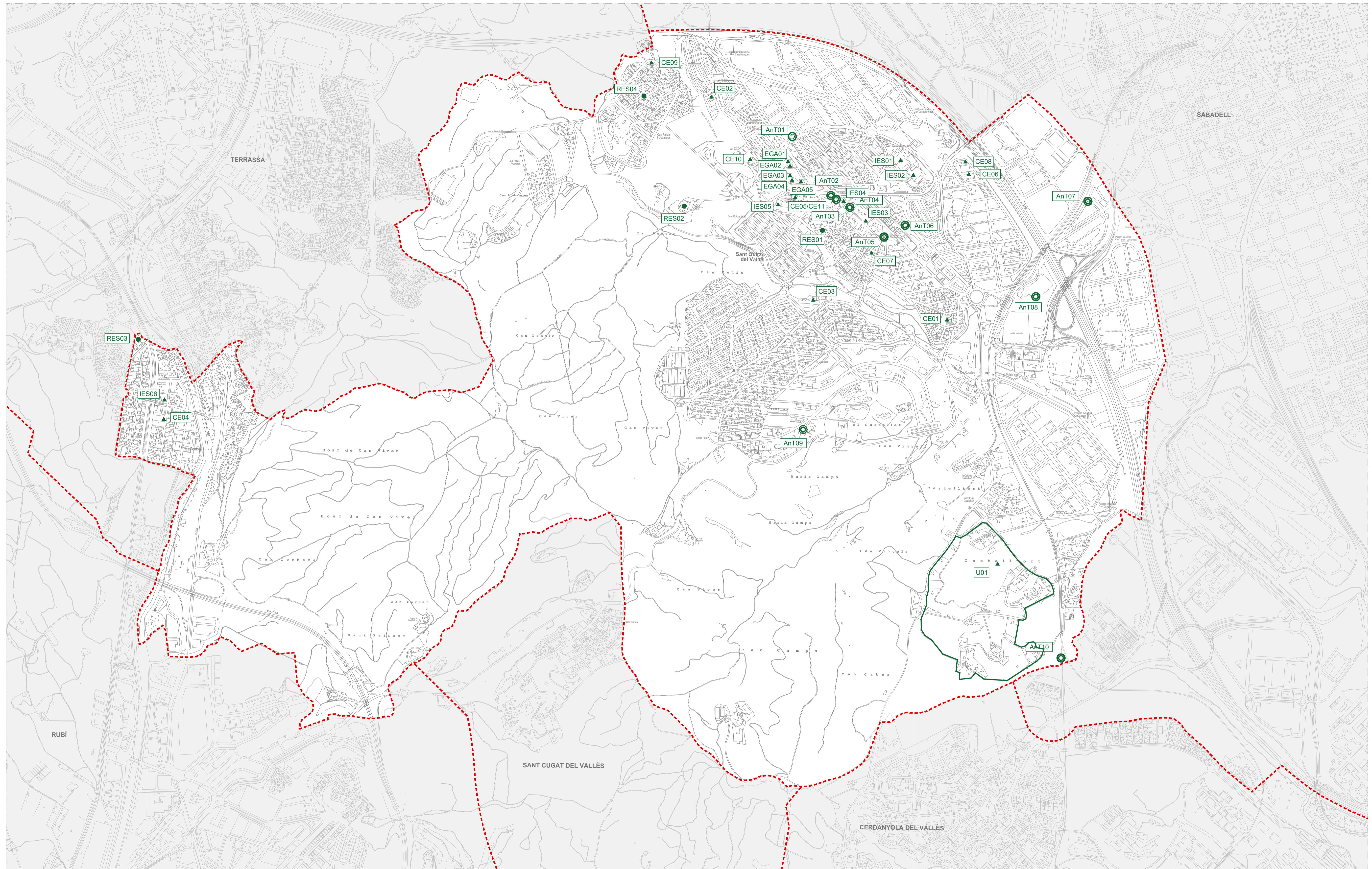
LLEENDA

LÍMIT MUNICIPAL DE SANT QUIRZE DEL VALLÈS	ZONA DINTRE DELS 500m DEL TRANSCAT
TERRITORI ALIÉ AL MUNICIPI OBJECTE D'AQUEST DUPROCIM	ELEMENT VULNERABLE
XARXA VIÀRIA AFECTADA	LLINDAR DE 500m
NIVELL DE PERILL MOLT ALT	
NIVELL DE PERILL MIG	
NIVELL DE PERILL BAIX	



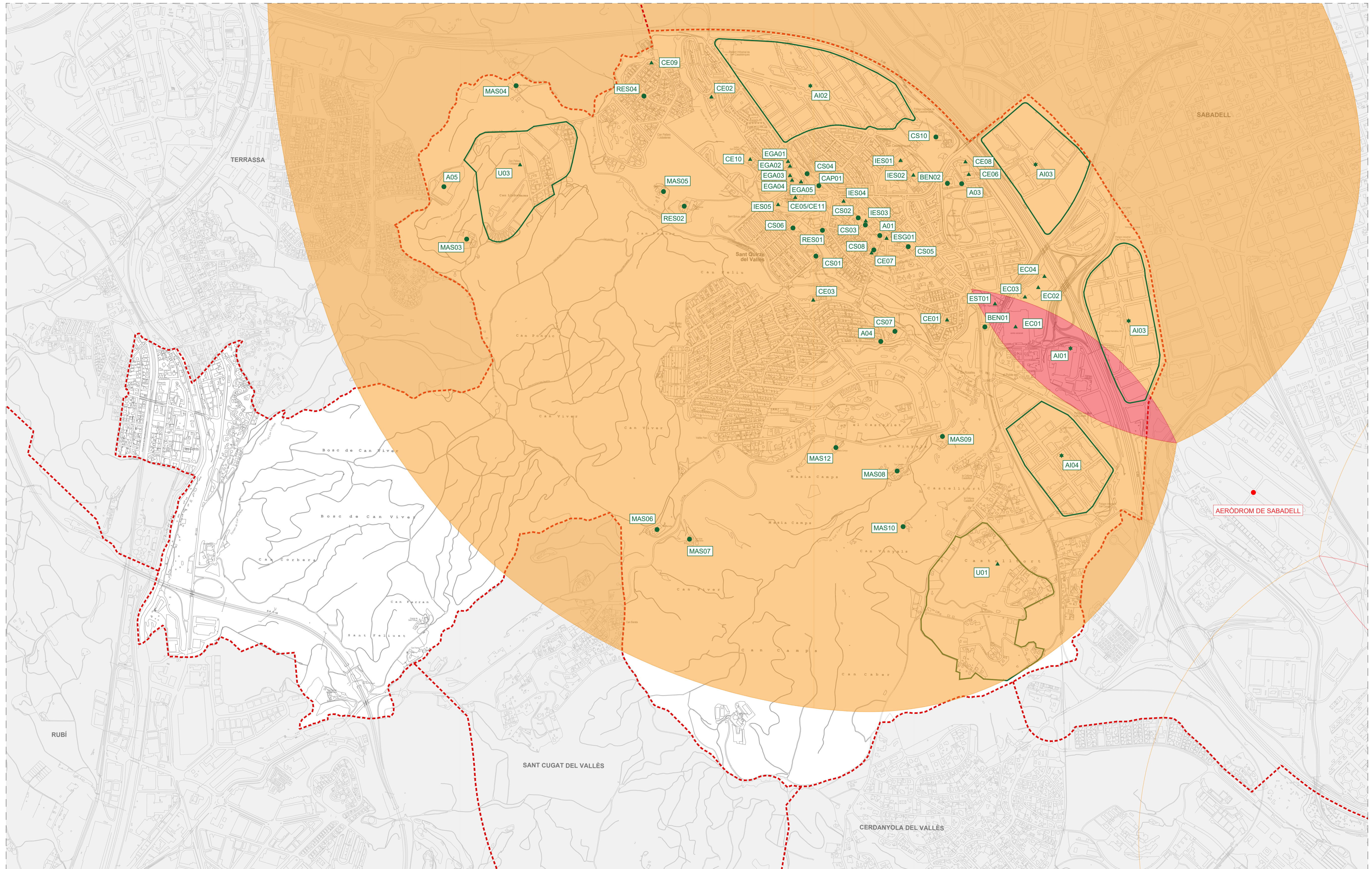
LLEENDA

LÍMIT MUNICIPAL DE SANT QUIRZE DEL VALLÈS	PUNT D'EMMAGATZEMATGE DE FUNDENTS	
TERRITORI ALIÉ AL MUNICIPI OBJECTE D'AQUEST DUPROCIM	ESPAIS D'APARCAMENT PREVISTOS	
RUTA PRIORITÀRIA DE NETEJA 1 (recorregut 27.646 m)	ELEMENT VULNERABLE	
RUTA PRIORITÀRIA DE NETEJA 2 (recorregut 17.370 m)	NOTA REFERENT ALS PUNTS DE TALL DE TRÀNSIT:	
RUTA PRIORITÀRIA DE NETEJA 3 (recorregut 6.317 m)	A Sant Quirze del Vallès en cas de nevades, es gestionen les parts altes, com el carrer La Plana, carrer Muntanya, avda. Valles, carrer Castanyers i amb la Generalitat i Rubí, es coordinen tallis a la C-1413A	
VIA PRIORITZADA		



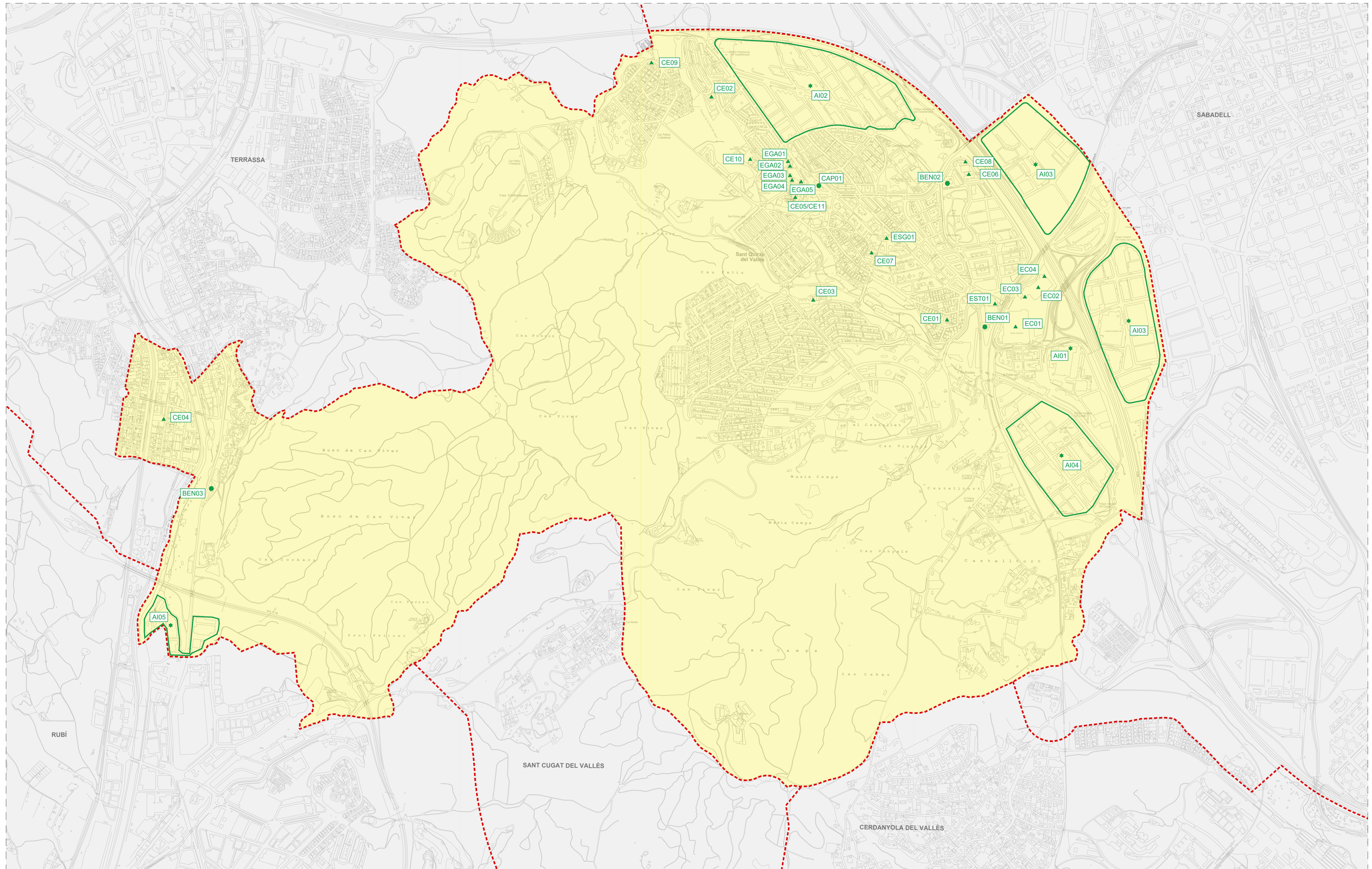
LLEGENDA

	LÍMIT MUNICIPAL DE SANT QUIRZE DEL VALLES
	TERRITORI ALIÉ AL MUNICIPI OBJECTE D'AQUEST DUPROCM
	ELEMENT VULNERABLE



LLEGENDA

- - - LÍMIT MUNICIPAL DE SANT QUIRZE DEL VALLÈS
- TERRITORI ALIÉ AL MUNICIPI OBJECTE D'AQUEST DUPROCIM
- INSTAL·LACIÓ AERONÀUTICA
- ZONA I
- ZONA II
- ELEMENT VULNERABLE



LLEENDA

	LÍMIT MUNICIPAL DE SANT QUIRZE DEL VALLÈS
	TERRITORI ALIÈ AL MUNICIPI OBJECTE D'AQUEST DUPROCIM
	INTENSITAT SÍSMICA VII - SUPERACIÓ LLINDAR D'INTENSITAT
	ELEMENT VULNERABLE



Ajuntament
de Sant Quirze
del Vallès

Sant Quirze del Vallès
**DOCUMENT ÚNIC DE PROTECCIÓ CIVIL MUNICIPAL
(DUPROCIM)**

Data: Febrer 2018
Revisió: 1

Annexos



Annex I. Models de declaració d'activació i altres comunicats i disposicions

1. MODEL DE DECLARACIÓ FORMAL DE SITUACIÓ DE PRE-ALERTA DEL PLA D'ACTUACIÓ MUNICIPAL PER

NOTIFICACIÓ DE COMUNICACIÓ DE SITUACIÓ DE PRE-ALERTA DEL PLA DE PROTECCIÓ CIVIL MUNICIPAL PER
<i>(enviar-ho al CECAT per correu electrònic)</i>
....., alcalde/ssa de, pels poders que tinc,
DECLARO: <u>LA SITUACIÓ DE PRE-ALERTA</u> del Pla de protecció civil municipal, a causa de/d'
Les mesures previstes són:
•
•
.....
Alcalde/ssa
de....., de/d' de 201

2. MODEL DE DECLARACIÓ FORMAL D'ACTIVACIÓ I DESACTIVACIÓ DEL PLA DE PROTECCIÓ CIVIL MUNICIPAL PER EN ALERTA/EMERGÈNCIA

NOTIFICACIÓ D'ACTIVACIÓ PLA DE PROTECCIÓ CIVIL MUNICIPAL EN ALERTA
<i>(enviar-ho al CECAT per correu electrònic)</i>
....., alcalde/ssa de, pels poders que tinc,
DECLARO: <u>ACTIVAT</u> el Pla de protecció civil municipal, a causa de/d' <u>CONSTITUÏT</u> el Comitè d'Emergències .
Les mesures previstes són:
•
•
.....
Alcalde/ssa
de....., de/d' de 201



NOTIFICACIÓ D'ACTIVACIÓ PLA DE PROTECCIÓ CIVIL MUNICIPAL PER EN

EMERGÈNCIA/ EMERGÈNCIA 1/EMERGÈNCIA 2

(enviar-ho al **CECAT** per correu electrònic)

....., alcalde/ssa de, pels poders que tinc,

DECLARO:

ACTIVAT el Pla de protecció civil municipal, a causa de/d'

CONSTITUÏT el **Comitè d'Emergències**.

Les **mesures** previstes són:

-
-

.....
Alcalde/ssa

de....., de/d' de 201

NOTIFICACIÓ DE DESACTIVACIÓ DEL PLA DE PROTECCIÓ CIVIL MUNICIPAL PER

.....

(enviar-ho al **CECAT** per correu electrònic)

....., alcalde de, pels poders que tinc, ja que ha desaparegut tot el risc,

DECLARO:

DISSOLT el **Comitè d'Emergències**.

DESACTIVAT el Pla de protecció civil municipal, a causa de/d', i la tornada a la normalitat.

.....
Alcalde/ssa

de, de/d' de 201



3. MODEL DE BAN AMB UNA ORDRE D'EVACUACIÓ O DE CONFINAMENT

BAN – ORDRE D'EVACUACIÓ
<p>L'Ajuntament comunica que s'ha d'evacuar la zona compresa:.....(especifiqueu el nom dels carrers / les zones)..... Seguiu les següents instruccions:</p> <p>Aneu amb els vostres vehicles a..... (especifiqueu el trajecte o la ruta a seguir, si cal).....</p> <p>Si no teniu un mitjà de transport propi, aneu a.....(especifiqueu l'adreça).....</p> <p>Agafeu només el que sigui imprescindible (la documentació; la medicació, si en preneu; diners...). Si aneu carregats, l'evacuació no podrà ser tan ràpida i àgil com cal.</p>

BAN – ORDRE DE CONFINAMENT
<p>L'Ajuntament comunica que la població, barriada, ha de quedar-se confinada o tancada a casa seva. Seguiu les següents instruccions:</p> <ul style="list-style-type: none"> • Tanqueu-vos a casa vostra; si sou al carrer, tanqueu-vos a l'edifici més pròxim. • Tanqueu les portes i les finestres. • Pareu els sistemes de ventilació i climatització. • Escolteu la ràdio: us anirem informant de la situació. • No sortiu de casa fins que us ho diguem nosaltres.

4. MODEL DE COMUNICAT D'AVÍS D'EVACUACIÓ O DE CONFINAMENT

COMUNICAT D'EVACUACIÓ
<p>ATENCIÓ, ATENCIÓ: L'Ajuntament comunica que cal evacuar aquesta zona. Seguiu les següents instruccions:</p> <p>Aneu, amb els vostres vehicles, a</p> <p>Si no teniu cap mitjà de transport, aneu a, on us recollirem.</p> <p>Tanqueu bé les portes, les finestres i les persianes.</p> <p>A, podreu esperar fins que hagi passat el risc. Us mantindrem informats</p>

COMUNICAT DE CONFINAMENT
<p>ATENCIÓ, ATENCIÓ: L'Ajuntament comunica a la població, barriada.....que ha de quedar-se confinada o tancada a casa seva. Seguiu les següents instruccions:</p> <ul style="list-style-type: none"> • Tanqueu-vos a casa vostra, si sou al carrer a l'edifici més pròxim • Tanqueu les portes i les finestres • Pareu el sistemes de ventilació i climatització • Escolteu la ràdio: us anirem informant de la situació <p>No sortiu de casa fins que us ho diguem nosaltres</p>



Annex II. Consells d'autoprotecció pel risc

INCENDIS FORESTALS

CONSELLS D'AUTOPROTECCIÓ PER A LA POBLACIÓ

Si l'incendi s'acosta a casa teva:

- En primer lloc, manté la calma.
- Retira els objectes que es puguin cremar del voltant de la casa i també els mobles del jardí.
- Tanca les finestres, els porticons, la trampa del tiratge de la xemeneia i les ampolles de gas de l'exterior. Evita que hi entrin espurnes.
- Tingues a mà una llanterna perquè l'electricitat es pot tallar.
- Facilita l'entrada dels equips de socors a la teva propietat.
- En tot moment estigues atent a les indicacions dels responsables municipals, els bombers i la policia.

En cas d'evacuació:

- Tanca tota la casa.
- Desconnecta la llum i el gas.
- Perquè l'evacuació sigui ràpida i ordenada, agafa l'imprescindible (la documentació, diners i medicaments).

Si l'incendi és a la teva porta:

- Entra a casa amb tota la teva família i els animals domèstics i no l'abandonis fins que el foc no hagi passat.
- Tanca totes les portes, tant les interiors com les exteriors, i les entrades de respiració i ventilació, per aturar qualsevol aspiració d'aire.
- Desconnecta els subministraments de butà, gas natural, gasoil, etc.
- Col·loca les mànegues del jardí de tal manera que arribin a qualsevol racó de la casa. Omple d'aigua la banyera, les piques, etc. i, si tens temps, treu les cortines.
- No t'esveris encara que el fum penetri a la casa: posa tovalloles mullades sota les portes i ruixa-les sovint per evitar que s'escalfin.
- Protegeix-te amb roba de cotó o llana, amb unes ulleres i un mocador moll.
- Si el fum és espès, deixa els llums encesos per millorar la visibilitat i per facilitar que et trobin.
- Deixa els documents i els objectes de valor dins el cotxe, al garatge, amb les portes tancades, per si has de fugir.

Si ets a camp obert:

- Allunya't del front del foc pels costats. És vital fugir en la direcció oposada a l'avenç del foc i del fum.
- Entra a la zona ja cremada al més aviat possible.
- Regula la respiració: unes inspiracions poc profundes i lentes, agafant l'aire de prop de terra, eviten inhalar el fum espès.
- Si pots, mulla un mocador per tapar-te la cara i evita així els efectes nocius del fum.
- No et refugiïs a pous ni coves, ja que l'oxigen pot acabar-s'hi ràpidament. Evita també les zones de pendent, els ports de muntanya i les valls estretes, perquè l'aire calent tendeix a pujar.
- En cas de perill imminent, estira't de bocaterrosa.

Si ets al cotxe:

- Si hi ets a temps, busca un lloc arrecerat i atura't. Si el front del foc travessa la carretera, no surtis del vehicle, tanca els vidres i encén els fars perquè et puguin trobar entre el fum.



INUNDACIONS

CONSELLS D'AUTOPROTECCIÓ PER A LA POBLACIÓ

Inundacions i forts aiguats

La pluja d'intensitat forta caiguda en un temps breu pot provocar desbordaments o inundacions de rius, torrents, etc. La tardor és l'època de l'any en la qual aquest risc és més elevat a Catalunya.

Recomanacions bàsiques:

Escolta la ràdio (RNE, Catalunya Ràdio, ràdio local) per informar-te de la possibilitat de pluges intenses o riuades, de l'estat de les carreteres i, si s'escau, de les mesures de precaució i dels consells d'actuació que es donin a la població. Protegeix-te després que s'hagi anunciat que augmenta el nivell de les aigües.

Què has de fer si ets dins de casa o d'un edifici:

- Obturar les esclotxes de les portes, de les finestres i dels respiradors si l'edifici pot quedar afectat.
- Conduir els animals domèstics a llocs alts i protegits.
- Col·locar els documents importants, els objectes valuosos, els aliments i l'aigua potable als pisos alts.
- Posar els productes perillosos en llocs protegits.
- Desconnectar l'interruptor general de l'electricitat.
- Posar-te a les zones altes, no baixar als soterranis.

Què has de fer si ets a l'aire lliure:

- Allunyar-te dels ponts, les rieres, els torrents o les zones inundables.
- No estacionar el cotxe als ponts, ni al costat de rius o zones inundables; tampoc s'hi ha d'acampar, per evitar l'arribada per sorpresa d'una crescuda d'aigua o d'una riuada, que et podria arrossegar.
- Circular preferentment per rutes principals i autopistes i moderar la velocitat.
- No creuar mai amb un vehicle guals que salvin barrancs o altres trams de carretera si estan inundats ja que la força de l'aigua podria arrossegar-te.
- Si tens problemes de visibilitat a causa de la pluja, aparca al voral i senyalitza la teva situació.
- Allunya't de la base dels turons per evitar que t'atrapi l'aigua que baixa pels vessants i que sovint arrossega fang, restes d'arbres i pedres. Vés a les parts més altes de la zona on et trobis per evitar les riuades.

Tempestes elèctriques

Les tempestes són borrasques locals intenses, provocades per cúmuls nuvolosos. Els vendavals i llamps que ocasionen poden provocar danys i, sobretot, la pedra pot afectar l'agricultura.

Recomanacions bàsiques:

- Refugia't dins de casa o d'un edifici.
- Tanca les portes i les finestres.
- Escolta els butlletins meteorològics de la ràdio.
- No deixis res a fora de la casa quan s'anuncii una tempesta: entra tots els objectes que el vent es pugui emportar ja que podrien convertir-se en projectils perillosos.
- Desconnecta l'interruptor general de l'electricitat.
- No telefonis, deixa les línies lliures per als equips de socors.



NEVADES

CONSELLS D'AUTOPROTECCIÓ PER A LA POBLACIÓ EN CAS DE RISC DE NEVADES

1) ABANS QUE ARRIBI L'HIVERN:

- **A l'habitatge cal tenir preparat el material següent:**
 - Un transistor i piles de recanvi (renoveu-les periòdicament), per poder escoltar les previsions meteorològiques.
 - Llanternes, fanals de càmping, espelmes,...
 - Emmagatzemar aliments amb calories, combustibles i productes de neteja.
 - Una farmaciola de primers auxilis i medicaments que prenguin de forma habitual o esporàdica els membres de la família.
 - Roba i calçat adient per a les baixades de temperatura i les nevades.
- **Cal revisar:**
 - **A l'habitatge**
 - Tots els punts de l'habitatge on hi hagi entrades d'aire de l'exterior: finestres, portes,.... Cal protegir-les amb una cinta adhesiva que aïlli.
 - L'estat dels teulats i de les baixades d'aigua.
 - Les branques dels arbres, cal podar-les si són massa llargues per evitar que es trenquin (poden perjudicar les línies elèctriques del costat).
 - Procureu-vos combustible per a la calefacció.
 - **En el vehicle:**
 - Disposar de cadenes (en bon estat), llanterna, manta de viatge.
 - Comprovar l'estat de les bateries, el dipòsit de benzina, les llums, els frens, els pneumàtics, la calefacció, el parabrises,...amb la finalitat de mantenir el vehicle per a les condicions de l'hivern.

2) EN SITUACIÓ DE RISC IMMINENT O DURANT LA NEVADA

- **Informe-vos de les previsions meteorològiques:**
 - Mitjans de comunicació.
 - Servei Meteorològic de Catalunya (METEOCAT).
 - Instituto Nacional de Meteorologia (INM).
- **Si sou a casa o en un edifici cal que:**
 - Escolteu la ràdio: Catalunya ràdio, Radio Nacional d'Espanya, emissores locals. Esteu atents a la informació meteorològica i a les consignes de les autoritats.
 - Feu un ús correcte de la calefacció.
 - Desconnecteu els aparells elèctrics no necessaris.
 - Consumiu els queviures de manera racional.
 - Eviteu tenir estufes de llenya, carbó o gas i brasers a llocs tancats on no es renovi l'aire, hi ha perill d'enverinament.
 - Vigileu les canonades d'aigua, cal mantenir un rajolí constant a les aixetes per evitar que es congelin. En les calefaccions cal emprar anticongelant, si s'escau.
 - No telefonau, cal deixar les línies lliures per als equips de socors.
 - No deixeu sortir al carrer a les persones d'edat avançada ni als/les nens/es.
- **Si heu de sortir al carrer o sou fora:**
 - Abrigueu-vos bé si heu de passar molt temps fora: Cal dur peces de roba lleugeres, una sobre l'altra. Evitar dur roba ajustada. Cal permetre que l'aire circuli i actuï com a aïllant. Les manyoples proporcionen més calor que els guants.
 - Protegiu-vos sobretot la cara i el cap. Eviteu que l'aire fred us entri directament als pulmons.
 - Eviteu fer exercicis físics excessius, ja que el fred fa una pressió extra sobre el cor i es corre el perill de patir un atac cardíac o de fer mal a l'organisme.
 - Si no és imprescindible, eviteu sortir al carrer si fa vent i neva ja que disminueix la visibilitat.
- **Si heu d'agafar el cotxe:**
 - Cal equipar-lo.
 - Cal planificar la sortida, conèixer la previsió meteorològica de la zona per on s'ha de circular, les rutes i ells llocs on refugiar-se en cas de tempesta (pobles, refugis, hotels de carretera,..).
 - Si heu d'emprendre un viatge cal dur dins el cotxe com a mínim: ràdio, pala, corda, roba d'abric, aliments rics en calories (xocolata, fruits secs,..).
 - Cal conèixer abans de començar el viatge les rutes per on circular



CONSELLS D'AUTOPROTECCIÓ PER A LA POBLACIÓ EN CAS DE RISC DE NEVADES

- Eviteu les rutes difícils, com les carreteres i els ports de muntanya.
 - Circuleu per les vies principals i autopistes.
 - Si la ruta és perillosa torneu endarrera o cerqueu refugi.
 - Procureu no viatjar sol.
 - Cal que poseu les cadenes a les rodes motrius del cotxe en cas de neu o de glaç. En aquest cas escolliu un lloc que no interrompi la circulació dels altres vehicles.
 - No avanceu als altres vehicles si les condicions no són favorables.
 - Porteu el cinturó posat, els nens i les nenes han d'estar ben asseguts/des a les seves cadires.
 - Desconfieu dels indrets amb ombres, dels ponts, dels viaductes i de les interseccions ja que pot haver-hi gel.
 - Sempre que sigui possible eviteu agafar el cotxe, sobretot si és de nit.
- **Si el temporal us agafa dins del cotxe:**
 - Intenteu cercar refugi.
 - Sinó trobeu refugi quedeu-vos dins el cotxe, els pneumàtics actuen com a aïllant del fred.
 - Deixeu la calefacció posada i la finestra una mica oberta.
 - No us adormiu amb el motor en marxa.
 - Manteniu net de neu el tub d'escapament.
 - No empreu les marques deixades per altres vehicles, és millor avançar per neu verge.
 - Si hi ha gel no trepitgeu el fre.
 - Inicieu la marxa lentament, si el vehicle patina, desaccelereu.
 - Si baixeu un pendent, manteniu una distància superior a la normal.



RISC SÍSMIC

CONSELLS D'AUTOPROTECCIÓ PER A LA POBLACIÓ EN CAS DE RISC SÍSMIC

Si us trobeu a casa:

- Refugieu-vos sota una taula sòlida o bé en un angle de la paret.
- No fugiu durant la sacsejada, molta gent és víctima de la caiguda d'objectes.
- No agafeu l'ascensor.
- Si sou al carrer:
 - Allunyeu-vos dels edificis, si no podeu refugieu-vos en un portal.
 - Si sou al vehicle quedeu-vos dins, lluny de tot allò que perilli de caure.

Després de la sacsejada

- Escolteu la ràdio i seguiu les instruccions de les autoritats.
- Tanqueu les connexions d'aigua i gas. No utilitzeu l'ascensor.
- Evacueu l'edifici i emporteu-vos la documentació, roba d'abric i els vostres medicaments indispensables.
- Dirigiu-vos a un lloc aïllat i protegit de la caiguda d'objectes. Aneu pel mig del carrer, vigilant les vores i el que pogués caure.
- Eviteu les zones costaneres, ja que hi pot haver perill de grans onades (sisme submarí).



RISC QUÍMIC

CONSELLS D'AUTOPROTECCIÓ PER A LA POBLACIÓ EN CAS DE RIS QUÍMIC

En determinades instal·lacions industrials s'empren productes perillosos. També es transporten per carretera, ferrocarril, vaixell, etc. Alguns accidents en aquestes activitats industrials o en el transport poden comportar un risc important per a la població i el medi ambient.

Recomanacions bàsiques:

Si vius o ets temporalment en una zona industrial amb risc, demana informació a l'ajuntament. A més a més, prepara el material següent: un transistor i piles de recanvi, menjar envasat i aigua embotellada. Estudia també quines són les habitacions de la casa més protegides (les més interiors).

Recomanacions en situació de crisi:

En aquest tipus d'emergències es poden donar dos tipus d'accidents: un núvol tòxic o una explosió. A les zones on hi ha aquest tipus de risc s'instal·len sirenes d'alerta, les quals es posen en funcionament en cas d'emergència. L'inici de l'alerta davant dels accidents s'anunciarà per una sirena que repeteix 3 senyals d'un minut de durada, espaiats per 5 segons de silenci. El final de l'emergència s'anunciarà per un senyal continu de la sirena durant 30 segons.

Si hi ha un núvol tòxic, has d'actuar de manera diferent si ets dins d'un edifici o fora.

A) Si ets a casa o dins d'un edifici:

- Confina-t'hi, si és possible a les habitacions més interiors.
- Tanca les portes i les finestres.
- Para els sistemes de climatització i ventilació.
- Segueix les instruccions de les autoritats.
- Escolta la ràdio per saber l'evolució de l'emergència i les accions a seguir.
- No fumis, no encenguis foc.
- No utilitzis el telèfon, deixa les línies lliures per als equips de socors.
- Para els sistemes de climatització i ventilació.
- No vagis a buscar els nens a l'escola, els professors en tindran cura.

B) Si ets a l'exterior, tingues en compte que:

- Un vehicle no és un lloc segur: confina't al primer edifici que trobis a prop.
- Si vas a peu, refugia't al primer edifici que trobis.

Què has de fer si hi ha perill d'explosió i ets a casa o en un edifici:

- Allunya't de les finestres i confina't a la part oposada al lloc on s'espera l'explosió.
- Protegeix els vidres fent-hi una creu amb cinta aïllant.
- Baixa les persianes i corre les cortines.
- Utilitza les taules, les cadires i els mobles com a barrera.

Què has de fer si hi ha perill d'explosió i ets a l'aire lliure:

- Protegeix-te darrere de talussos naturals.



RISC EN EL TRANSPORT DE MERCADERIES PERILLOSES

**CONSELLS D'AUTOPROTECCIÓ PER A LA POBLACIÓ EN CAS DE RISC D'ACCIDENT EN EL TRANSPORT DE
MERCADERIES PERILLOSES**

El transport de mercaderies perilloses pot comportar riscos greus per a les persones i el medi ambient si es produeix un accident durant el transport o la distribució.

Recomanacions bàsiques:

Els vehicles que transporten mercaderies perilloses porten unes plaques de color taronja amb unes xifres que indiquen la substància que transporten.

En cas de produir-se un accident:

- Assenyalat i abalissat l'accident. Assenyalat davant i darrere: a la carretera s'han d'utilitzar els llums i els triangles de senyalització o bé hi ha d'haver persones apostades als llocs adequats.
- Mantén-te a distància del lloc de l'accident.
- Avisa els serveis d'urgència.
- Precisa el lloc i la naturalesa de l'accident, el nombre aproximat de víctimes i el tipus de danys materials i, si és possible, el nombre que indica la placa taronja del vehicle.
- No fumis.
- No toquis els ferits llevat que es calí foc.



RISC RADIOLÒGIC

CONSELLS D'AUTOPROTECCIÓ PER A LA POBLACIÓ EN CAS DE RISC RADIOLÒGIC

En situació de risc

Si tens coneixement o les autoritats informen que et pots trobar en una zona que es pot veure afectada per un núvol radioactiu:

- Tanca't a casa teva si és a prop, o en un altre edifici si no hi pots arribar en un temps curt.
- Tanca totes les portes, les finestres, l'aire condicionat i qualsevol entrada d'aire.
- Escolta la ràdio o altres mitjans disponibles per seguir l'evolució de l'emergència i les instruccions de les autoritats, en particular, les previsions d'evacuació o de profilaxi radiològica, tal com s'explica al punt següent.

Segons l'evolució de l'emergència

Pot ser necessari aplicar la profilaxi radiològica, és a dir, la ingestió de comprimits o xarop de iode proporcionats per les autoritats. Els comprimits o xarop s'han d'ingerir seguint les instruccions de les autoritats en el moment que aquestes estableixin.

- No mengis aliments ni beguis aigua que puguin haver estat exposats a la contaminació. Pots consumir els productes envasats que tenies a casa abans d'iniciar-se l'emergència.
- No estenguis roba a fora. Si ja ho has fet, no la toquis fins que tinguis garanties que no ha estat contaminada.
- Confina els teus animals de companyia sempre que no hagin estat exposats a la contaminació. Si els deixes sortir al carrer, no els pot tornar deixar entrar.

Aclariments d'interès

- Els vehicles no són llocs segurs per confinar-se. Si et trobes en un vehicle busca l'edifici més proper i confina-t'hi.
- Bullir, coure o aplicar desinfectants a menjar o begudes contaminats radioactivament no fa desaparèixer la radioactivitat.



CONSELLS GENERALS

CONSELLS D'AUTOPROTECCIÓ PER ALS ACTUANTS

- Observa els consells precedents: consells generals d'autoprotecció per a la població.
 - Informa't de la zona segura, on has d'actuar. No entris a cap zona de la qual no coneguis el risc.
 - Informa't periòdicament de la situació.
 - Estigues atent a la previsió meteorològica.
 - La roba i el calçat han de donar-te protecció. Vesteix i calça adequadament.
- NO T'ARRISQUIS INÚTILMENT!**



Annex III. Plans d'autoprotecció associats (si escau)

Al municipi de Sant Quirze del Vallès s'han elaborat els següents plans d'autoprotecció:

Establiments o edificis amb PAU	Titular	Mecanisme d'interfase
Festa Major	Municipal	Avís a través de la Policia Local
Cavalcada de Reis	Municipal	Avís a través de la Policia Local
Carnestoltes	Municipal	Avís a través de la Policia Local
Passejada de Sant Antoni	Municipal	Avís a través de la Policia Local
CEM Can Casablanques	Municipal	Avís a través de la Policia Local
Zona Esportiva de Les Fonts	Municipal	Avís a través de la Policia Local
Escola Bressol Municipal	Municipal	Avís a través de la Policia Local
Mercat ambulant Can Torras – Can Llobet	Municipal	Avís a través de la Policia Local
Centre comercial ALCAMPO	Particular	Avís a través de la Policia Local
Bricomart	Particular	Avís a través de la Policia Local
Emergen Disc	Particular	Avís a través de la Policia Local
Residència ASSIS	Particular	Avís a través de la Policia Local
Residència Sant Quirze	Particular	Avís a través de la Policia Local
Llar d'Infants Picarol Blau	Particular	Avís a través de la Policia Local




Annex IV. Actuació en cas de pandèmia

ACTUACIONS PER A MANTENIR LA PRESTACIÓ DELS SERVEIS BÀSICS

El municipi de Sant Quirze del Vallès, com a ens responsable de la prestació de tota una sèrie de serveis al ciutadà, entre els quals hi ha el servei de protecció civil, ha de preparar-se per poder garantir la continuïtat en la prestació d'aquests serveis. Com a serveis imprescindibles per al funcionament del municipi, es consideren els següents:


- **Serveis de salut, seguretat i emergències:** agrupa els serveis necessaris per a atendre la població afectada per una emergència associada a la pandèmia i en general els elements necessaris per gestionar les emergències (centres de coordinació, comunicacions...). Des del punt de vista municipal, es concreten els tipus i subtipus següents:
 - Serveis socio-sanitaris:
 - CAP de Sant Quirze del Vallès
 - Consorci Sanitari de Terrassa
 - Parc Sanitari Taulí – Sabadell
 - Serveis de seguretat ciutadana:
 - Policia Local de Sant Quirze del Vallès
 - Serveis de salvament, prevenció i extinció d'incendis
 - Parc de Bombers de Sabadell
 - ADF de Sant Quirze del Vallès
 - Serveis de Protecció Civil i logístics:
 - Associació de Voluntaris de Protecció Civil de Sant Quirze
- **Subministraments bàsics i sanejament:** agrupa la producció, transport i distribució d'aigua, gas, electricitat, recursos energètics (combustibles), d'aliments de primera necessitat i medicaments. Inclou també la recollida i tractament de residus urbans i d'aigües residuals. Es concreten els tipus i subtipus següents:
 - Subministrament de recursos vitals:
 - Aigua potable
 - Aliments primera necessitat
 - Medicaments (especialment els considerats vitals en els tractaments)
 - Subministrament de recursos energètics:
 - Combustibles per a transport col·lectiu i vehicles motor (producció, distribució i subministrament, benzineres), prioritzant els operatius d'emergència.
 - Recollida i tractament de residus sòlids urbans
 - Tractament d'aigües residuals

 <p>Ajuntament de Sant Quirze del Vallès</p>	<p>Sant Quirze del Vallès</p> <p>DOCUMENT ÚNIC DE PROTECCIÓ CIVIL MUNICIPAL (DUPROCIM)</p>	<p>Data: Febrer 2018</p> <p>Revisió: 1</p>
---	---	--

- **Altres serveis imprescindibles pel funcionament del municipi:** engloba la resta de serveis necessaris per al desenvolupament de les activitats. Es concreten els tipus i subtipus següents:
 - Transport:
 - Xarxa d'autobusos municipals interurbans citats al punt 1.2.4.
 - Administració pública i serveis d'atenció al ciutadà:
 - 010
 - Oficines d'atenció al ciutadà.
 - Altres serveis de l'administració pública.
 - Ensenyament:
 - CEIP El Turonet
 - CEIP Lola Anglada
 - CEIP Onze de Setembre
 - CEIP Pilarín Bayes
 - CEIP Purificació Salas Xandrí
 - CEIP Taula Rodona
 - Escola Bressol El Picarol Blau
 - Escola Bressol Municipal El Patufet
 - Escola Bressol La Marieta
 - IES Sant Quirze
 - IES Sala Xandrí
 - Serveis funeraris
 - Cementiri municipal de Sant Quirze

Preventivament, es preveuen tota una sèrie d'actuacions que garanteixin el mínim de personal necessari per la prestació dels serveis anteriors, ja sigui de forma directa o indirecta.

- Es garanteix la vacunació d'aquell personal que faci funcions en l'àmbit de:
 - Serveis socio-sanitaris:
 - Centres socio-sanitaris de la xarxa pública
 - Serveis socio-sanitaris de l'administració local (teleassistència, ...)
 - Serveis de seguretat ciutadana:
 - Polícies Locals
 - Seguretat privada d'edificis públics
 - Serveis de salvament, prevenció i extinció d'incendis:
 - Bombers municipals

 <p>Ajuntament de Sant Quirze del Vallès</p>	<p>Sant Quirze del Vallès</p> <p>DOCUMENT ÚNIC DE PROTECCIÓ CIVIL MUNICIPAL (DUPROCIM)</p>	<p>Data: Febrer 2018</p> <p>Revisió: 1</p>
---	---	--

- Altres serveis i cossos de prevenció i extinció d'incendis
- Serveis de Protecció Civil i logístics:
 - Personal de serveis de Protecció Civil municipals

A més, en una situació de pandèmia, l'Ajuntament s'encarrega del seguiment de la capacitat de prestació dels diferents serveis. Per fer aquest seguiment de manera homogènia, s'estableixen els llindars següents:

- **Nivell 1:** en aquells casos en què el percentatge de treballadors disponibles permet prestar el servei en condicions de normalitat. De forma simplificada, s'assumeix que el nivell 1 es correspon amb el valor superior al 75% de la plantilla disponible.
- **Nivell 2** o de serveis mínims: en aquells casos en què el percentatge de treballadors disponibles no permet un servei o activitat en condicions de normalitat però sí que permet mantenir una activitat de serveis mínims que cobreix especialment les franges de major demanda de servei. De forma simplificada, s'assumeix que el nivell 2 es correspon amb valors entre el 50 i el 75% de la plantilla disponible.
- **Nivell 3** o d'incapacitat en el servei: en aquells casos en què el percentatge de treballadors disponibles no permet ni tal sols condicions de serveis mínims i per tant es considera no operatiu. De forma simplificada, s'assumeix que el nivell 3 es correspon amb valors inferiors al 50% de la plantilla disponible.

La definició dels nivells tindrà en compte bàsicament el percentatge de la plantilla habitual disponible. Caldrà tenir en compte també:

- El nombre mínim de personal laboral estrictament necessari per al desenvolupament en condicions de normalitat de l'activitat, per tant, la capacitat d'acumulació de tasques.
- El personal disponible de reforç (borses de treball, suplències, ...) i la possibilitat de concentrar els períodes de descans habituals quan aquests siguin superiors als de cap de setmana (per exemple, activitats on es treballa alternativament 4 dies i es descansen 3 o similars)
- Les activitats que es poden realitzar mitjançant teletreball o que poden minimitzar la presència dels treballadors a les oficines a unes hores o dies concrets.
- Les operacions i manteniments menors que es poden suprimir per a reforçar els manteniments principals i les operacions bàsiques de l'activitat.
- La cadència, inferior a l'habitual que permeti igualment mantenir un bon servei en condicions de "*quasi normalitat*" (per exemple, recollida d'escombraries cada dos dies en comptes de diàriament).

Caldrà que per a aquesta valoració es tingui també en compte el potencial increment en la demanda dels serveis o activitats com a resultat de la pandèmia, especialment en tot allò relacionat amb l'àrea assistencial i d'atenció al ciutadà.



CHECKLIST


A continuació s'adjunta un checklist per tal de facilitar el seguiment del grau de prestació dels serveis bàsics municipals.

El coordinador municipal de l'emergència avisarà al CECAT, quan com a conseqüència de la pandèmia, es produeixi algun canvi en el nivell d'operativitat tant en nivell ascendent com descendent.

SERVEIS IMPRESCINDIBLES PER AL FUNCIONAMENT DEL MUNICIPI	Nivell 1	Nivell 2	Nivell 3
Salut, Seguretat i Emergències			
Centres i Serveis socio-sanitaris			
Polícia Local			
Bombers (Parc de bombers de Sabadell)			
Protecció Civil Municipal			
Subministraments Bàsics i Sanejament			
Aigua potable			
Neteja i manteniment			
Enllumenat públic			
Altres Serveis Imprescindibles per al Funcionament del Municipi			
Transport col·lectiu			
Administració Pública (diferents dels cossos de seguretat i protecció civil)			
Llars d'Infants (xarxa pública, si escau)			
Serveis Funeraris			

Per als serveis que no són responsabilitat del municipi (per exemple, el subministrament elèctric, d'aliments, etc.), aquest haurà d'avisar el CECAT indicant la qualitat o el nivell de servei prestat i no tant la plantilla disponible atès que no depenen directament del municipi.

SERVEIS IMPRESCINDIBLES PER AL FUNCIONAMENT DEL MUNICIPI	Nivell Òptim	Nivell Serveis Mínim	Nivell Crític
Subministraments Bàsics i Sanejament			
Aliments			
Combustible (també per al transport col·lectiu, gas natural, butà, propà, gasoil calefacció,...)			
Electricitat			
Medicaments			
Altres Serveis Imprescindibles per al Funcionament del Municipi			
Comerç			
Finances (xarxa de caixes i bancs)			


 <p>Ajuntament de Sant Quirze del Vallès</p>	<p>Sant Quirze del Vallès</p> <p>DOCUMENT ÚNIC DE PROTECCIÓ CIVIL MUNICIPAL (DUPROCIM)</p>	<p>Data: Febrer 2018</p> <p>Revisió: 1</p>
--	---	--

SERVEIS IMPRESCINDIBLES PER AL FUNCIONAMENT DEL MUNICIPI	Nivell Òptim	Nivell Serveis Mínim	Nivell Crític
Llars d'Infants (xarxa privada)			
Comunicacions (telefonía, ràdio i televisió, correu,...)			

ACTUACIONS A FER ALS CENTRES DE TREBALL MUNICIPALS

De forma resumida, es destaquen les actuacions següents:

- Aplicar els procediments d'actuació en cas que es determini que existeix un cas entre el personal propi i/o entre la població del municipi. El procediment d'actuació consistirà a enviar als treballadors a les seves cases, realitzar-los proves toxicològiques específiques i gestionar el tractament posterior.
- Utilitzar mitjans telemàtics per continuar treballant des de casa (per al personal per al qual no és imprescindible la presència física al seu lloc de treball).
- Comprovar que les dependències de l'Ajuntament tenen un bon sistema de ventilació que contribueixi a una de les mesures d'autoprotecció habituals (ventilació dels edificis).
- Formar als treballadors sobre les mesures d'higiene personal i en l'ús d'equipaments compartits (vehicles, ordinadors, telèfons, ...)
- Repartir, si s'escau en funció de les característiques de la situació, guants d'un sol ús entre el personal
- Preveure una neteja d'aquell maquinari de treball compartit (impressores, fotocopiadores,...) abans de la seva utilització per nou personal. Es llençaran els papers i guants en contenidors amb tapa que han de ser buidats i desinfectats diàriament.
- Respectar la distància mínima d'un metre durant l'atenció al públic, per evitar el contagi del virus.
- Addicionalment, per a feines fora del centre de treball on no és possible la neteja de mans amb aigua i sabó, poden utilitzar-se productes amb solució alcohòlica.
- Consultar les recomanacions adients per a contrarestar l'efecte de la pandèmia, a les pàgines web habilitades per les autoritats sanitàries.
- Consultar les recomanacions orientades a les empreses per a la planificació de les mesures d'emergència en cas de pandèmia, a la pàgina web del Departament de Treball de la Generalitat.

 <p>Ajuntament de Sant Quirze del Vallès</p>	<p>Sant Quirze del Vallès</p> <p>DOCUMENT ÚNIC DE PROTECCIÓ CIVIL MUNICIPAL (DUPROCIM)</p>	<p>Data: Febrer 2018</p> <p>Revisió: 1</p>
---	---	--

ACTUACIONS ESPECÍFIQUES AL CENTRE RECEPTOR D'ALARMES I A ALTRES CENTRES D'ATENCIÓ TELEFÒNICA

Aquest tipus de centres de treball impliquen diferents torns de treball, de manera que el personal comparteix els mateixos equips de treball: telèfons, auricular, ordinadors... Per aquest motiu, s'estableixen recomanacions preventives addicionals, entre les que destaquen les següents:

- Repartiment, si s'escau, de guants d'un sol ús per a la neteja de l'equipament de la Sala.
- Reforçar el sistema de ventilació, assegurar l'ús personal i intransferible d'equips (emissores, telèfons, mans lliures, teclats,...) o assegurar la seva neteja abans de cada canvi de torn per evitar que quedin possibles partícules d'usuaris portadors. Les neteges poden ser amb papers humits amb solucions alcohòliques. Es llençaran els papers i guants en contenidors amb tapa que han de ser buidats i desinfectats diàriament.
- Una estona abans del canvi de guàrdia es podrien fer les següents actuacions a la Sala:
 - Si és possible, desviar el telèfon a alguna sala adjacent que serveixi de sala intermèdia entre l'entrada i la sortida a la sala principal.
 - Realitzar la neteja de la sala i ventilar-la (obrir finestres, activar ventiladors al màxim, etc.) (Les persones que finalitzen la guàrdia ja no tornen a entrar a la sala, es deixa tot apuntat al registre d'incidències o en algun mitjà similar i es marxa; desviant altre cop el telèfon a la sala abans de sortir)
 - Els relleus entren directament a la sala annexa a la sala principal.
 - Tant el personal sortint com el personal entrant passa a rentar-se les mans amb aigua i sabó a la sortida i entrada a la sala. També cada cop que s'entri o se surti de la sala per períodes de descans curts o per necessitats higièniques, es procedirà al rentat de mans amb aigua i sabó.
 - Mentre duri la possibilitat de contagi, dinar o sopar a zones no comunes. Caldrà rentar els recipients i utensilis utilitzats en el moment que es facin servir i deixar la porta oberta perquè es ventili.



**Diputació
Barcelona**

**Àrea de Territori
i Sostenibilitat**

Gerència de Serveis d'Habitatge, Urbanisme i Activitats

Comte d'Urgell, 187, 2a pl.

Edifici del Rellotge

08036 Barcelona

Tel. 934 022 890 · Fax 934 020 653

gs.hua@diba.cat · www.diba.cat/